Ханты-Мансийский автономный округ - Югра
г. Нефтеюганск

АНО «Институт археологии Севера»

УДК 902.2(571.121)
№ гос. регистр._____
Инв.№_____

Гриф.____ДСП___
Экз._____

УТВЕРЖДАЮ
Директор
АНО «Институт археологи Севера»
к.и.н._____ Кардаш О.В.
(подпись)
_____
(дата, м.п.)

ОТЧЕТ
О НАУЧНО-ИССЛЕДОВАТЕЛЬСКОЙ РАБОТЕ
ПО ТЕМЕ:

«АРХЕОЛОГИЧЕСКИЕ РАСКОПКИ ВЫЯВЛЕННОГО ОБЪЕКТА АРХЕОЛОГИЧЕСКОГО НАСЛЕДИЯ «МОГИЛЬНИК «СВЯЩЕННАЯ КЕДРОВАЯ РОЩА» В НЕФТЕЮГАНСКОМ РАЙОНЕ ХАНТЫ-МАНСИЙСКОГО АВТОНОМНОГО ОКРУГА – ЮГРЫ В 2016 ГОДУ»

выполнено в соответствии с условиями договора
на оказание услуг № 129 от 01 июля 2016 г

2 КНИГИ

КНИГА 2

ИЛЛЮСТРАЦИИ

Ответственный исполнитель, к.и.н
Кардаш Олег Викторович _____ О.В. Кардаш
(подпись, дата)

Нефтеюганск, 2017

СОСТАВ ОТЧЕТА

Книга 1. Отчет о научно-исследовательской работе по теме: «Археологические раскопки выявленного объекта археологического наследия «Могильник «Священная Кедровая Роща» в Нефтеюганском районе Ханты-Мансийского автономного округа – Югры в 2016 году». Текст, текстовые приложения

Книга 2. Отчет о научно-исследовательской работе по теме: «Археологические раскопки выявленного объекта археологического наследия «Могильник «Священная Кедровая Роща» в Нефтеюганском районе Ханты-Мансийского автономного округа – Югры». Иллюстрации

СПИСОК ИСПОЛНИТЕЛЕЙ

Ответственный исполнитель, к.и.н, директор	_____ (подпись и дата)	О.В. Кардаш
Исполнитель, археолог	_____ (подпись и дата)	С.А. Липс
Исполнитель, археолог	_____ (подпись и дата)	Ю.В. Кулаков
Исполнитель, инженер-геодезист	_____ (подпись и дата)	А.А. Уткин
Нормоконтролер	_____ (подпись и дата)	З.Г. Гайдакова

СПИСОК ИЛЛЮСТРАЦИЙ

Рис.1.- Ханты-Мансийский АО-Югра. Нефтеюганский р-н., п. Салым. Ансамбль Священная Кедровая Роща. Обзорная схема. М 1:1 000 000.

Рис.2.- Ханты-Мансийский АО-Югра. Нефтеюганский р-н., п. Салым. Ансамбль Священная Кедровая Роща. Обзорная схема. М 1:500 000.

Рис.3.- Ханты-Мансийский АО-Югра. Нефтеюганский р-н., п. Салым. Ансамбль «Священная Кедровая Роща». Общий вид памятника с Севера.

Рис.4.-Ханты-Мансийский АО-Югра. Нефтеюганский р-н., п. Салым. Ансамбль «Священная Кедровая Роща». Общий вид памятника с СВ.

Рис.5.- Ханты-Мансийский АО-Югра. Нефтеюганский р-н., п. Салым. Ансамбль «Священная Кедровая Роща». Общий вид памятника с В.

Рис.6.-Ханты-Мансийский АО-Югра. Нефтеюганский р-н., п. Салым. Ансамбль «Священная Кедровая Роща». Общий вид памятника с Ю.

Рис.7.- Ханты-Мансийский АО-Югра. Нефтеюганский р-н., п. Салым. Могильник «Священная Кедровая Роща». Методика. Доставка людей и оборудования к месту проведения полевых работ осуществлялась на автомобиле УАЗ.

Рис.8.- Ханты-Мансийский АО-Югра. Нефтеюганский р-н., п. Салым. Могильник «Священная Кедровая Роща». Методика. Расчистка территории раскопа от растительности.

Рис.9.- Ханты-Мансийский АО-Югра. Нефтеюганский р-н., п. Салым. Могильник «Священная Кедровая Роща». Методика. Разбивка сетки раскопа.

Рис.10.- Ханты-Мансийский АО-Югра. Нефтеюганский р-н., п. Салым. Могильник «Священная Кедровая Роща». Методика. Трассировка раскопа.

Рис.11.- Ханты-Мансийский АО-Югра. Нефтеюганский р-н., п. Салым. Могильник «Священная Кедровая Роща». Методика. Процесс снятия дерна.

Рис.12.- Ханты-Мансийский АО-Югра. Нефтеюганский р-н., п. Салым. Могильник «Священная Кедровая Роща». Методика. Процесс работы на раскопе: зачистка после снятия дерна.

Рис.13.- Ханты-Мансийский АО-Югра. Нефтеюганский р-н., п. Салым. Могильник «Священная Кедровая Роща». Методика. На территории раскопа проводилась металлоразведка, в местах сигналов ставились метки.

Рис.14.- Ханты-Мансийский АО-Югра. Нефтеюганский р-н., п. Салым. Могильник «Священная Кедровая Роща». Методика. Процесс расчистки погребения №11.

Рис.15.- Ханты-Мансийский АО-Югра. Нефтеюганский р-н., п. Салым. Могильник «Священная Кедровая Роща». Методика. Процесс расчистки погребения №13.

Рис.16.-Ханты-Мансийский АО-Югра. Нефтеюганский р-н., п. Салым. Могильник «Священная Кедровая Роща». Методика. Фиксация находок на раскопе осуществлялась с помощью тахеометра Leica.

Рис.17.-Ханты-Мансийский АО-Югра. Нефтеюганский р-н., п. Салым. Могильник «Священная Кедровая Роща». Методика. Процесс работы на раскопе: зачистка стратиграфического разреза.

Рис.18.-Ханты-Мансийский АО-Югра. Нефтеюганский р-н., п. Салым. Могильник «Священная Кедровая Роща». Процесс фотофиксации.

Рис.19.- Ханты-Мансийский АО-Югра. Нефтеюганский р-н., п. Салым. Могильник «Священная Кедровая Роща». Вид раскопа после рекультивации.

Рис.20.- Ханты-Мансийский АО-Югра. Нефтеюганский р-н., п. Салым. Могильник «Священная Кедровая Роща». Вид раскопа после рекультивации.

Рис.21.-Ханты-Мансийский АО-Югра. Нефтеюганский р-н., п. Салым. Могильник Священная Кедровая Роща. Топографический план раскопа. М 1:1000.

Рис.22.- Ханты-Мансийский АО-Югра. Нефтеюганский р-н., п. Салым. Могильник Священная Кедровая Роща. Раскоп Р-16Ц.5. Схема размещения раскопов. М 1:500.

Рис.23.- Ханты-Мансийский АО-Югра. Нефтеюганский р-н., п. Салым. Могильник Священная Кедровая Роща. Раскоп Р-16Ц.5. План нивелировочных отметок поверхности раскопа. М 1:50.

Рис.24.- Ханты-Мансийский АО-Югра. Нефтеюганский р-н., п. Салым. Могильник «Священная кедровая роща». Раскоп Р-16Ц.5, сектор №1. Общий вид до начала работ с З.

Рис.25.- Ханты-Мансийский АО-Югра. Нефтеюганский р-н., п. Салым. Могильник «Священная кедровая роща». Раскоп Р-16Ц.5, сектор №9. Общий вид до начала работ с С.

Рис.26.- Ханты-Мансийский АО-Югра. Нефтеюганский р-н., п. Салым. Ансамбль «Священная кедровая роща». Поселение Кинтусовское 13. Раскоп Р-16Ц.5. План сооружений, совмещенный с планом находок. М 1 : 50.

Рис.27.- Ханты-Мансийский АО-Югра. Нефтеюганский р-н., п. Салым. Ансамбль «Священная кедровая роща». Поселение Кинтусовское 13. Раскоп Р-16Ц.5. Сооружение 1.1. Участок Д2-Е2/175-178. Уровень фиксации – 49.80 м. Вид с Ю.

Рис.28.- Ханты-Мансийский АО-Югра. Нефтеюганский р-н., п. Салым. Ансамбль «Священная кедровая роща». Поселение Кинтусовское 13. Раскоп Р-16Ц.5. Сооружение 1.1. Разрез 1.1 – 1.1’. Участок Д2/177-175. Уровень фиксации – 49.70 м. Вид с С.

Рис.29.- Ханты-Мансийский АО-Югра. Нефтеюганский р-н., п. Салым. Ансамбль «Священная кедровая роща». Святилище Сотэм-тэ-ике. Раскоп Р-16Ц.5. Сооружение 1.2. Участок Д2-Ж2/177-178. Уровень фиксации – 49.90 м. Вид с СЗ.

Рис.30.- Ханты-Мансийский АО-Югра. Нефтеюганский р-н., п. Салым. Ансамбль «Священная кедровая роща». Поселение Кинтусовское 13. Раскоп Р-16Ц.5. Сооружение 2. Участок Ж2/174. Уровень фиксации – 49.70 м. Вид с С.

Рис.31.- Ханты-Мансийский АО-Югра. Нефтеюганский р-н., п. Салым. Ансамбль «Священная кедровая роща». Поселение Кинтусовское 13. Раскоп Р-16Ц.5. Сооружение 2. Разрез 2а – 2а’ Участок 173/Ж2-Е2. Вид с В.

Рис.32.- Ханты-Мансийский АО-Югра. Нефтеюганский р-н., п. Салым. Ансамбль «Священная кедровая роща». Поселение Кинтусовское 13. Раскоп Р-16Ц.5. Сооружение 2. Очаг. Участок Ж2/171. Уровень фиксации – 49.60 м. Вид с С.

Рис.33.- Ханты-Мансийский АО-Югра. Нефтеюганский р-н., п. Салым. Ансамбль «Священная кедровая роща». Поселение Кинтусовское 13. Раскоп Р-16Ц.5. Сооружение 2. Разрез 2б – 2б’. Участок Е2-Ж2/173-171. Вид с С.

Рис.34.- Ханты-Мансийский АО-Югра. Нефтеюганский р-н., п. Салым. Ансамбль «Священная кедровая роща». Поселение Кинтусовское 13. Раскоп Р-16Ц.5. Сооружение 3.1, 3.2. Участок В2-Д2/170-172. Уровень фиксации – 49.70 м. Вид с С.

Рис.35.- Ханты-Мансийский АО-Югра. Нефтеюганский р-н., п. Салым. Ансамбль «Священная кедровая роща». Поселение Кинтусовское 13. Раскоп Р-16Ц.5. Сооружение 3.1. Разрез 3.1а – 3.1а’. Участок 171/В2-Д2. Вид с З.

Рис.36.- Ханты-Мансийский АО-Югра. Нефтеюганский р-н., п. Салым. Ансамбль «Священная кедровая роща». Поселение Кинтусовское 13. Раскоп Р-16Ц.5. Сооружение 3.1. Разрез 3.1б – 3.1б’. Участок Г2-Д2/170-171. Вид с ЮЗ.

Рис.37.- Ханты-Мансийский АО-Югра. Нефтеюганский р-н., п. Салым. Ансамбль «Священная кедровая роща». Поселение Кинтусовское 13. Раскоп Р-16Ц.5. Сооружение 3.2. Разрезы 3.1а – 3.1а’, 3.2а – 3.2а. Участок В2-Д2/171-172. Вид с СЗ.

Рис.38.- Ханты-Мансийский АО-Югра. Нефтеюганский р-н., п. Салым. Ансамбль «Священная кедровая роща». Поселение Кинтусовское 13. Раскоп Р-16Ц.5. Сооружение 3.2. Разрез 3.2б – 3.2б’. Участок 172/В2. Вид с З.

Рис.39.- Ханты-Мансийский АО-Югра. Нефтеюганский р-н., п. Салым. Ансамбль «Священная кедровая роща». Поселение Кинтусовское 13. Раскоп Р-16Ц.5. Сооружения 4, 5. Участок Я1-А2/170-173. Уровень фиксации 49,60 м. Вид с Ю.

Рис.40.- Ханты-Мансийский АО-Югра. Нефтеюганский р-н., п. Салым. Ансамбль «Священная кедровая роща». Поселение Кинтусовское 13. Раскоп Р-16Ц.5. Сооружение 4. Участок Я1-А2/170-173. Уровень фиксации 49,50 м. Вид с ЮВ.

Рис.41.- Ханты-Мансийский АО-Югра. Нефтеюганский р-н., п. Салым. Ансамбль «Священная кедровая роща». Поселение Кинтусовское 13. Раскоп Р-16Ц.5. Сооружения 4. Разрез 4 – 4’. Участок 172-173/А2-Я1. Уровень фиксации 49,50 м. Вид с ЮВ.

Рис.42.- Ханты-Мансийский АО-Югра. Нефтеюганский р-н., п. Салым. Ансамбль «Священная кедровая роща». Поселение Кинтусовское 13. Раскоп Р-16Ц.5. Сооружение 6. Разрез по линии Я1/168-169. Вид с Ю.

Рис.43.- Ханты-Мансийский АО-Югра. Нефтеюганский р-н., п. Салым. Ансамбль «Священная кедровая роща». Поселение Кинтусовское 13. Раскоп Р-16Ц.5. Сооружение 7. Участок У1-Х1/164-165. Уровень фиксации 49,40 м. Вид с СЗ.

Рис.44.- Ханты-Мансийский АО-Югра. Нефтеюганский р-н., п. Салым. Ансамбль «Священная кедровая роща». Поселение Кинтусовское 13. Раскоп Р-16Ц.5. Сооружение 7. Разрез 7 – 7’. Участок Х1-У1/164. Уровень фиксации 49,30 м. Вид с ЮВ.

Рис.45.- Ханты-Мансийский АО-Югра. Нефтеюганский р-н., п. Салым. Ансамбль «Священная кедровая роща». Поселение Кинтусовское 13. Раскоп Р-16Ц.5. Сооружение 8. Участок Х1-Ц1/165-166. Уровень фиксации 49,30 м. Вид с СЗ.

Рис.46.- Ханты-Мансийский АО-Югра. Нефтеюганский р-н., п. Салым. Ансамбль «Священная кедровая роща». Поселение Кинтусовское 13. Раскоп Р-16Ц.5. Сооружение 8. Разрез 8а-8а’. Участок Х1/165. Вид с С.

Рис.47.- Ханты-Мансийский АО-Югра. Нефтеюганский р-н., п. Салым. Ансамбль «Священная кедровая роща». Поселение Кинтусовское 13. Раскоп Р-16Ц.5. Сооружение 8. Разрез 8б-8б’. Участок 165/Х1. Вид с З.

Рис.48.- Ханты-Мансийский АО-Югра. Нефтеюганский р-н., п. Салым. Ансамбль «Священная кедровая роща». Поселение Кинтусовское 13. Раскоп Р-16Ц.5. Сооружение 9. Участок Х1/167-169. Уровень фиксации 49,50 м. Вид с С.

Рис.49.- Ханты-Мансийский АО-Югра. Нефтеюганский р-н., п. Салым. Ансамбль «Священная кедровая роща». Поселение Кинтусовское 13. Раскоп Р-16Ц.5. Сооружения 10, 11. Участок Ш1-Э1/164-165. Уровень фиксации 49,40 м. Вид с СВ.

Рис.50.- Ханты-Мансийский АО-Югра. Нефтеюганский р-н., п. Салым. Ансамбль «Священная кедровая роща». Поселение Кинтусовское 13. Раскоп Р-16Ц.5. Сооружения 10, 12. Участок Ы1-Ю1/164-166. Уровень фиксации 49,30 м. Вид с В.

Рис.51.- Ханты-Мансийский АО-Югра. Нефтеюганский р-н., п. Салым. Ансамбль «Священная кедровая роща». Поселение Кинтусовское 13. Раскоп Р-16Ц.5. Сооружение 12. Участок Э1-Ю1/165-166. Уровень фиксации 49,20 м. Вид с Ю.

Рис.52.- Ханты-Мансийский АО-Югра. Нефтеюганский р-н., п. Салым. Ансамбль «Священная кедровая роща». Поселение Кинтусовское 13. Раскоп Р-16Ц.5. Сооружение 12. Разрез 12-12. Участок Э1-Ю1/166-165. Уровень фиксации 49,20 м. Вид с СЗ.

Рис.53.- Ханты-Мансийский АО-Югра. Нефтеюганский р-н., п. Салым. Ансамбль «Священная кедровая роща». Святилище Сотэм-тэ-ике. Раскоп Р-16Ц.5. Сооружение 13. Участок Б2-Г2/164-165. Уровень фиксации 49,40 м. Вид с Ю.

Рис.54.- Ханты-Мансийский АО-Югра. Нефтеюганский р-н., п. Салым. Ансамбль «Священная кедровая роща». Святилище Сотэм-тэ-ике. Раскоп Р-16Ц.5. Сооружение 13. Разрез В-В’. Участок В2/164-166. Вид с Ю.

Рис.55.- Ханты-Мансийский АО-Югра. Нефтеюганский р-н., п. Салым. Ансамбль «Священная кедровая роща». Поселение Кинтусовское 13. Раскоп Р-16Ц.5. Сооружение 14. Разрез по линии 166/Д2-Е2. Вид с З.

Рис.56.- Ханты-Мансийский АО-Югра. Нефтеюганский р-н., п. Салым. Ансамбль «Священная кедровая роща». Поселение Кинтусовское 13. Раскоп Р-16Ц.5. Сооружение 15. Участок 173/У1-Ф1. Уровень фиксации 49,60 м. Вид с С.

Рис.57.- Ханты-Мансийский АО-Югра. Нефтеюганский р-н., п. Салым. Ансамбль «Священная кедровая роща». Поселение Кинтусовское 13.

Раскоп Р-16.5, участок Х1/167. Уровень фиксации – 49.60 м. Топор in situ, вид с СЗ.

Рис.58.- Ханты-Мансийский АО-Югра. Нефтеюганский р-н., п. Салым. Ансамбль «Священная кедровая роща». Поселение Кинтусовское 13. Раскоп Р-16.5, участок Ч1/166. Уровень фиксации – 49.60 м. Пластина in situ, вид с СВ.

Рис.59.- Ханты-Мансийский АО-Югра. Нефтеюганский р-н., п. Салым. Ансамбль «Священная кедровая роща». Поселение Кинтусовское 13. Раскоп Р-16Ц.5. 1-4 - венчики сосудов, керамика.

Рис.60.- Ханты-Мансийский АО-Югра. Нефтеюганский р-н., п. Салым. Ансамбль «Священная кедровая роща». Поселение Кинтусовское 13. Раскоп Р-16Ц.5. 1-20 - фрагменты сосудов, керамика.

Рис.61.- Ханты-Мансийский АО-Югра. Нефтеюганский р-н., п. Салым. Ансамбль «Священная кедровая роща». Поселение Кинтусовское 13. Раскоп Р-16Ц.5. 1-19 - фрагменты сосудов, керамика.

Рис.62.- Ханты-Мансийский АО-Югра. Нефтеюганский р-н., п. Салым. Ансамбль «Священная кедровая роща». Поселение Кинтусовское 13. Раскоп Р-16Ц.5. 1-19 - фрагменты сосудов, керамика.

Рис.63.- Ханты-Мансийский АО-Югра. Нефтеюганский р-н., п. Салым. Ансамбль «Священная кедровая роща». Поселение Кинтусовское 13. Раскоп Р-16Ц.5. 1-65 - фрагменты сосудов, керамика.

Рис.64.- Ханты-Мансийский АО-Югра. Нефтеюганский р-н., п. Салым. Ансамбль «Священная кедровая роща». Поселение Кинтусовское 13. Раскоп Р-16Ц.5. 1-26 - фрагменты сосудов, керамика.

Рис.65.- Ханты-Мансийский АО-Югра. Нефтеюганский р-н., п. Салым. Ансамбль «Священная кедровая роща». Поселение Кинтусовское 13. Раскоп Р-16Ц.5. 1-32 - фрагменты сосудов, керамика.

Рис.66.- Ханты-Мансийский АО-Югра. Нефтеюганский р-н., п. Салым. Поселение Кинтусовское 13. Раскоп Р-16Ц.5. 1-29 - фрагменты сосудов, керамика.

Рис.67.- Ханты-Мансийский АО-Югра. Нефтеюганский р-н., п. Салым. Ансамбль «Священная кедровая роща». Поселение Кинтусовское 13. Раскоп Р-16Ц.5. 1 - абразив, песчаник; 2 - абразив, гранит; 3 - фрагмент терочника, песчаник.

Рис.68.- Ханты-Мансийский АО-Югра. Нефтеюганский р-н., п. Салым. Ансамбль «Священная кедровая роща». Поселение Кинтусовское 13. Раскоп Р-16Ц.5. 1,2 - галька, кремнистый сланец.

Рис.69.- Ханты-Мансийский АО-Югра. Нефтеюганский р-н., п. Салым. Ансамбль «Священная кедровая роща». Поселение Кинтусовское 13. Раскоп Р-16Ц.5. 1 - вторичный обломок, сланец; 2 - вторичный обломок,

песчаник; 3 - обломок полупервичный, песчаник; 4 - обломок первичный, кремнистый сланец; 5 - скол первичный, яшма; 6 - пластина, кварцит.

Рис.70.- Ханты-Мансийский АО-Югра. Нефтеюганский р-н., п. Салым. Ансамбль «Священная кедровая роща». Поселение Кинтусовское 13. Раскоп Р-16Ц.5. 1 - топор, песчаник; 2 - скобель, кремень; 3 - скребок, яшма; 4 - наконечник стрелы, кремень; 5 - терочник, песчаник.

Рис.71.- Ханты-Мансийский АО-Югра. Нефтеюганский р-н., п. Салым. Ансамбль «Священная кедровая роща». Поселение Кинтусовское 13. Раскоп Р-16Ц.5. 1, 3, 4, 8, 11 - отщеп, кремень; 2 - отщеп, кварц; 5 – сечение пластины, кремень; 6 - отщеп, кварцит; 7 - отщеп, (?); 9 - дистальная часть пластины, яшма; 10 - отщеп, (?); 11 - отщеп, кремень; 12 - обломок пластины, кремень.

Рис.72.- Ханты-Мансийский АО-Югра. Нефтеюганский р-н., п. Салым. Ансамбль «Священная кедровая роща». Поселение Кинтусовское 13. Раскоп Р-16Ц.5. 1, 3, 4, 8, 11 - отщеп, кремень; 2 - отщеп, кварц; 5 – сечение пластины, кремень; 6 - отщеп, кварцит; 7 - отщеп, (?); 9 - дистальная часть пластины, яшма; 10 - отщеп, (?); 11 - отщеп, кремень; 12 - обломок пластины, кремень.

Рис.73.- Ханты-Мансийский АО-Югра. Нефтеюганский р-н., п. Салым. Могильник «Священная кедровая роща». Раскоп Р-16Ц.5 сектор № 5, 7. Погребения № 10, 16, 17, 19. Общий вид с С.

Рис.74.- Ханты-Мансийский АО-Югра. Нефтеюганский р-н., п. Салым. Могильник «Священная кедровая роща». Раскоп Р-16Ц.5 сектор № 5, 7. Погребения № 10, 16, 17, 19. Общий вид с В.

Рис.75.- Ханты-Мансийский АО-Югра. Нефтеюганский р-н., п. Салым. Ансамбль «Священная кедровая роща». Могильник «Священная Кедровая Роща». Раскоп Р-16Ц.5. Погребение № 9. План, разрезы. М 1 : 10.

Рис.76.- Ханты-Мансийский АО-Югра. Нефтеюганский р-н., п. Салым. Могильник «Священная кедровая роща». Раскоп Р-16Ц.5, участок У1/173. Уровень фиксации 49.95 м. Погребение № 9.

Рис.77.- Ханты-Мансийский АО-Югра. Нефтеюганский р-н., п. Салым. Могильник «Священная кедровая роща». Раскоп Р-16Ц.5, участок У1/173. Уровень фиксации 49.95 м. Погребение № 9. Ременная гарнитура in situ, вид с СВ.

Рис.78.- Ханты-Мансийский АО-Югра. Нефтеюганский р-н., п. Салым. Могильник «Священная кедровая роща». Раскоп Р-16Ц.5, погребение № 9. 1-4 - браслет, медь; 5-40 – бусина, стекло.

Рис.79.- Ханты-Мансийский АО-Югра. Нефтеюганский р-н., п. Салым. Могильник «Священная кедровая роща». Раскоп Р-16Ц.5, погребение № 9. 1- пектораль, бронза(?).

Рис.80.- Ханты-Мансийский АО-Югра. Нефтеюганский р-н., п. Салым. Могильник «Священная кедровая роща». Раскоп Р-16Ц.5, погребение № 9. 1 - бубенчик/подвеска, медь; 2 – ременная гарнитура, мех, кожа, металл, 3 – нож, железо.

Рис.81.- Ханты-Мансийский АО-Югра. Нефтеюганский р-н., п. Салым. Могильник «Священная кедровая роща». Раскоп Р-16Ц.5, погребение № 9. Вещевой комплекс. Посуда. 1-фрагменты сосуда. Керамика.

Рис.82.- Ханты-Мансийский АО-Югра. Нефтеюганский р-н., п. Салым. Могильник «Священная кедровая роща». Раскоп Р-16Ц.5. Погребение № 10. План, разрезы. М 1 : 10.

Рис.83.- Ханты-Мансийский АО-Югра. Нефтеюганский р-н., п. Салым. Могильник «Священная кедровая роща». Раскоп Р-16Ц.5, участок А2-Б2/170. Уровень фиксации 49.88 м. Погребение № 10.

Рис.84.- Ханты-Мансийский АО-Югра. Нефтеюганский р-н., п. Салым. Могильник «Священная кедровая роща». Раскоп Р-16Ц.5, участок А2-Б2/170. Уровень фиксации 49.88 м. Погребение № 10.

Рис.85.- Ханты-Мансийский АО-Югра. Нефтеюганский р-н., п. Салым. Могильник «Священная кедровая роща». Раскоп Р-16Ц.5, участок А2-Б2/170. Уровень фиксации 49.60м. Погребение № 10. Разрез.

Рис.86.- Ханты-Мансийский АО-Югра. Нефтеюганский р-н., п. Салым. Могильник «Священная кедровая роща». Раскоп Р-16.5, участок А2-Б2/170. Уровень фиксации 49.50м. Погребение № 10. Разрез.

Рис.87.- Ханты-Мансийский АО-Югра. Нефтеюганский р-н., п. Салым. Могильник «Священная кедровая роща». Раскоп Р-16Ц.5, погребение № 10. 1– гривна, медь; 2 – 6 - височное кольцо, медь; 7 – нож, железо; 8 - инн, бронза(?); 9-10 - фрагменты сосудов, керамика.

Рис.88.- Ханты-Мансийский АО-Югра. Нефтеюганский р-н., п. Салым. Могильник «Священная кедровая роща». Раскоп Р-16Ц.5, погребение № 11. План, разрезы. М 1 : 10.

Рис.89.- Ханты-Мансийский АО-Югра. Нефтеюганский р-н., п. Салым. Могильник «Священная кедровая роща». Раскоп Р-16Ц.5, участок Я1-А2/167-168. Уровень фиксации 49.75 м. Погребение № 11.

Рис.90.- Ханты-Мансийский АО-Югра. Нефтеюганский р-н., п. Салым. Могильник «Священная кедровая роща». Раскоп Р-16Ц.5, участок Я1-А2/167-168. Уровень фиксации 49.70 м. Погребение № 11.

Рис.91.- Ханты-Мансийский АО-Югра. Нефтеюганский р-н., п. Салым. Могильник «Священная кедровая роща». Раскоп Р-16Ц.5, участок А2/168. Уровень фиксации 49.70м. Погребение № 11.

Рис.92.- Ханты-Мансийский АО-Югра. Нефтеюганский р-н., п. Салым. Могильник «Священная кедровая роща». Раскоп Р-16Ц.5. Уровень фиксации 49.70 м. Погребение № 11. Ткань in situ, вид с СВ.

Рис.93.- Ханты-Мансийский АО-Югра. Нефтеюганский р-н., п. Салым. Могильник «Священная кедровая роща». Раскоп Р-16Ц.5, погребение № 11. 1 – 6 - височное кольцо, бронза; 7 – браслет, бронза; 8 – височное кольцо, медь; 9 – фрагмент сосуда, керамика; 10 – нож, железо; 11 – гривна, медь; 12 – украшение, медь.

Рис.94.- Ханты-Мансийский АО-Югра. Нефтеюганский р-н., п. Салым. Могильник «Священная кедровая роща». Раскоп Р-16Ц.5, погребение №11. 1 – ткань; 2 – очелье, кожа; 3 – веревка.

Рис.95.- Ханты-Мансийский АО-Югра. Нефтеюганский р-н., п. Салым. Могильник «Священная кедровая роща». Раскоп Р-16Ц.5, погребение № 11. Вещевой комплекс. 1-6 - подвески, бронза.

Рис.96.- Ханты-Мансийский АО-Югра. Нефтеюганский р-н., п. Салым. Могильник «Священная кедровая роща». Раскоп Р-16Ц.5, погребение № 11. Вещевой комплекс. 1-4 - подвески, бронза.

Рис.97.- Ханты-Мансийский АО-Югра. Нефтеюганский р-н., п. Салым. Могильник «Священная кедровая роща». Раскоп Р-16Ц.5, погребение № 11. 1 – 2 - ременные накладки, бронза

Рис.98.- Ханты-Мансийский АО-Югра. Нефтеюганский р-н., п. Салым. Могильник «Священная кедровая роща». Раскоп Р-16Ц.5, погребение № 12. План, разрезы. М 1 : 10.

Рис.99.- Ханты-Мансийский АО-Югра. Нефтеюганский р-н., п. Салым. Могильник «Священная кедровая роща». Раскоп Р-16Ц.5, участок С1-Т1/171-172. Уровень фиксации 49.79 м. Погребение № 12.

Рис.100.- Ханты-Мансийский АО-Югра. Нефтеюганский р-н., п. Салым. Могильник «Священная кедровая роща». Раскоп Р-16Ц.5, участок С1/171-172. Уровень фиксации 49.79 м. Погребение № 12.

Рис.101.- Ханты-Мансийский АО-Югра. Нефтеюганский р-н., п. Салым. Могильник «Священная кедровая роща». Раскоп Р-16Ц.5, погребение 12. 1 – серьга, медь; 2 – височное кольцо, бронза; 3 – 6 - височное кольцо, медь; 7 – пластина, медь; 8– ременная накладка, бронза; 9 – пластина, медь; 10 – пектораль, медь; 11 –12 - кольчуга, железо; 13 – нож, железо; 14 – фрагмент сосуда, керамика; 15 – 22 - бусина, стекло; 23 – пронизка, бронза.

Рис.102.- Ханты-Мансийский АО-Югра. Нефтеюганский р-н., п. Салым. Могильник «Священная кедровая роща». Раскоп Р-16Ц.5, погребение 12. Вещевой комплекс. Посуда. 1- сосуд, .керамика.

Рис.103.- Ханты-Мансийский АО-Югра. Нефтеюганский р-н., п. Салым. Могильник «Священная кедровая роща». Раскоп Р-16Ц.5, погребение 13. План, разрезы. М 1 : 10.

Рис.104.- Ханты-Мансийский АО-Югра. Нефтеюганский р-н., п. Салым. Могильник «Священная кедровая роща». Раскоп Р-16Ц.5, участок С1-Т1/172. Уровень фиксации 49.80 м. Погребение № 13.

Рис.105.- Ханты-Мансийский АО-Югра. Нефтеюганский р-н., п. Салым. Могильник «Священная кедровая роща». Раскоп Р-16Ц.5, участок Т1/172. Уровень фиксации 49.80 м. Погребение № 13.

Рис.106.- Ханты-Мансийский АО-Югра. Нефтеюганский р-н., п. Салым. Могильник «Священная кедровая роща». Раскоп Р-16Ц.5, погребение 13. 1 - гривна, медь; 2, 3 - накладное украшение на глаза(?), медь; 4 - 6 - фрагмент сосуда, керамика; 7 - нож, железо; 8-30 - бусина, стекло(?); 31-34 - бусина, бронза; 35 - бусина, медь.

Рис.107.- Ханты-Мансийский АО-Югра. Нефтеюганский р-н., п. Салым. Могильник «Священная кедровая роща». Раскоп Р-16Ц.5, погребение 13. 3, 6 - ременные накладки, серебро(?); 4 ,5 - ременные накладки, бронза; 1, 2, 7, 8 - подвески височные, бронза.

Рис.108.- Ханты-Мансийский АО-Югра. Нефтеюганский р-н., п. Салым. Могильник «Священная кедровая роща». Раскоп Р-16Ц.5, погребение 13. Посуда. Фрагменты сосуда, керамика.

Рис.109.- Ханты-Мансийский АО-Югра. Нефтеюганский р-н., п. Салым. Могильник «Священная кедровая роща». Раскоп Р-16Ц.5, погребение 14. План, разрезы. М 1 : 10.

Рис.110.- Ханты-Мансийский АО-Югра. Нефтеюганский р-н., п. Салым. Могильник «Священная кедровая роща». Раскоп Р-16Ц.5, участок Т1/168-169. Уровень фиксации 49.57 м. Погребение № 14.

Рис.111.- Ханты-Мансийский АО-Югра. Нефтеюганский р-н., п. Салым. Могильник «Священная кедровая роща». Раскоп Р-16Ц.5, участок Т1/168-169. Уровень фиксации 49.57 м. Погребение № 14.

Рис.112.- Ханты-Мансийский АО-Югра. Нефтеюганский р-н., п. Салым. Могильник «Священная кедровая роща». Раскоп Р-16Ц.5, участок Т1/168-169. Уровень фиксации 49.55 м. Погребение № 14.

Рис.113.- Ханты-Мансийский АО-Югра. Нефтеюганский р-н., п. Салым. Могильник «Священная кедровая роща». Раскоп Р-16Ц.5, участок Т1/168-169. Погребение № 14.

Рис.114.- Ханты-Мансийский АО-Югра. Нефтеюганский р-н., п. Салым. Могильник «Священная кедровая роща». Раскоп Р-16Ц.5, погребение 14. 1 - пектораль, медь; 2 - подвеска серьги(?), бронза (?); 3 - серьга с подвеской, бронза; 4 - очелье, медь

Рис.115.- Ханты-Мансийский АО-Югра. Нефтеюганский р-н., п. Салым. Могильник «Священная кедровая роща». Раскоп Р-16Ц.5. Погребение 14. Вещевой комплекс. Посуда. 1- сосуд, керамика.

Рис.116.- Ханты-Мансийский АО-Югра. Нефтеюганский р-н., п. Салым. Могильник «Священная кедровая роща». Раскоп Р-16Ц.5, погребение 14. 1 - пластина с отверстием, бронза;2 - пластина, бронза(?); 3 - нож, железо; 4 - 6 - фрагменты сосудов, керамика; 7 - инн, железо; 8 - 10 - височные кольца, медь.

Рис.117.- Ханты-Мансийский АО-Югра. Нефтеюганский р-н., п. Салым. Могильник «Священная кедровая роща». Раскоп Р-16Ц.5, погребение 15. План, разрезы. М 1 : 10.

Рис.118.- Ханты-Мансийский АО-Югра. Нефтеюганский р-н., п. Салым. Могильник «Священная кедровая роща». Раскоп Р-16Ц.5, участок С1-Т1/166-167. Уровень фиксации 49.45 м. Погребение № 15.

Рис.119.- Ханты-Мансийский АО-Югра. Нефтеюганский р-н., п. Салым. Могильник «Священная кедровая роща». Раскоп Р-16Ц.5, участок С1-Т1/166-167. Погребение № 15. Разрез.

Рис.120.- Ханты-Мансийский АО-Югра. Нефтеюганский р-н., п. Салым. Могильник «Священная кедровая роща». Раскоп Р-16Ц.5, погребение 15. 1 - камень; 2 -фрагмент сосуда, керамика; 3 - инн, медь; 4 - 5 - височное кольцо, медь; 6 - инн, железо(?).

Рис.121.- Ханты-Мансийский АО-Югра. Нефтеюганский р-н., п. Салым. Могильник «Священная кедровая роща». Раскоп Р-16Ц.5, погребение 15. Вещевой комплекс. Посуда. 1- сосуд, керамика.

Рис.122.- Ханты-Мансийский АО-Югра. Нефтеюганский р-н., п. Салым. Могильник «Священная кедровая роща». Раскоп Р-16Ц.5, погребение 16. План, разрезы. М 1 : 10.

Рис.123.- Ханты-Мансийский АО-Югра. Нефтеюганский р-н., п. Салым. Могильник «Священная кедровая роща». Раскоп Р-16Ц.5, участок Ж2/172-173. Уровень фиксации 50.05 м. Погребение № 16. Общий вид с СВ.

Рис.124.- Ханты-Мансийский АО-Югра. Нефтеюганский р-н., п. Салым. Могильник «Священная кедровая роща». Раскоп Р-16Ц.5, участок Ж2/172-173. Уровень фиксации 50.05 м. Погребение № 16.

Рис.125.- Ханты-Мансийский АО-Югра. Нефтеюганский р-н., п. Салым. Могильник «Священная кедровая роща». Раскоп Р-16Ц.5, погребение 16. Вещевой комплекс. 1- 12 - ременные накладки, бронза.

Рис.126.- Ханты-Мансийский АО-Югра. Нефтеюганский р-н., п. Салым. Могильник «Священная кедровая роща». Раскоп Р-16Ц.5, погребение 16. Вещевой комплекс. 1- 7 - ременные накладки, бронза.

Рис.127.- Ханты-Мансийский АО-Югра. Нефтеюганский р-н., п. Салым. Могильник «Священная кедровая роща». Раскоп Р-16Ц.5, погребение 16. Вещевой комплекс. 1-5 - ременные накладки, бронза .

Рис.128.- Ханты-Мансийский АО-Югра. Нефтеюганский р-н., п. Салым. Могильник «Священная кедровая роща». Раскоп Р-16Ц.5, погребение 16. Вещевой комплекс. 1 -5 - височное кольцо, медь; 6 - инн; 7 - фрагмент сосуда, керамика; 8 -9 - инн, медь; 10 - камень; 11 - нож, железо; 12 - фрагмент сосуда, керамика.

Рис.129.- Ханты-Мансийский АО-Югра. Нефтеюганский р-н., п. Салым. Могильник «Священная кедровая роща». Раскоп Р-16Ц.5, погребение 17. План, разрезы. М 1 : 10.

Рис.130.- Ханты-Мансийский АО-Югра. Нефтеюганский р-н., п. Салым. Могильник «Священная кедровая роща». Раскоп Р-16Ц.5, участок Г2-Д2/171-172. Уровень фиксации 49.95 м. Погребения № 17.1, 17.2.

Рис.131.- Ханты-Мансийский АО-Югра. Нефтеюганский р-н., п. Салым. Могильник «Священная кедровая роща». Раскоп Р-16Ц.5, участок Г2-Д2/171-172. Уровень фиксации 49.95 м. Погребение № 17.2.

Рис.132.- Ханты-Мансийский АО-Югра. Нефтеюганский р-н., п. Салым. Могильник «Священная кедровая роща». Раскоп Р-16Ц.5, погребения 17.1, 17.2. Вещевой комплекс. Посуда. 1- сосуд, керамика; 2, 3 - фрагмент сосуда, керамика.

Рис.133.- Ханты-Мансийский АО-Югра. Нефтеюганский р-н., п. Салым. Могильник «Священная кедровая роща». Раскоп Р-16Ц.5, погребения 17.1, 17.2. Вещевой комплекс. 1,2 - ременные накладки, бронза; 3, 4 - инн, железо; 5 - нож, железо; 6 - инн; 7 - пластина, медь; 8-10 - бусины, стекло; 11 - перстень, медь; 12 - инн, медь.

Рис.134.- Ханты-Мансийский АО-Югра. Нефтеюганский р-н., п. Салым. Могильник «Священная кедровая роща». Раскоп Р-16Ц.5, погребения 17.1, 17.2. Вещевой комплекс. 1,3,-4 - височные кольца, медь, кожа; 2,5 - височные кольца. медь; 6 - височное кольцо, медь; 7, 8 - височные кольца, бронза(?).

Рис.135.- Ханты-Мансийский АО-Югра. Нефтеюганский р-н., п. Салым. Могильник «Священная кедровая роща». Раскоп Р-16Ц.5, погребение 17. Вещевой комплекс. 1- 7 - ременные накладки, бронза.

Рис.136.- Ханты-Мансийский АО-Югра. Нефтеюганский р-н., п. Салым. Могильник «Священная кедровая роща». Раскоп Р-16Ц.5, погребение 18. План, разрезы. М 1 : 10.

Рис.137.- Ханты-Мансийский АО-Югра. Нефтеюганский р-н., п. Салым. Могильник «Священная кедровая роща». Раскоп Р-16Ц.5, участок Х1/165. Уровень фиксации 49.45 м. Погребение № 18.

Рис.138.- Ханты-Мансийский АО-Югра. Нефтеюганский р-н., п. Салым. Могильник «Священная кедровая роща Раскоп Р-16Ц.5, участок Х1/165. Уровень фиксации 49.40 м. Погребение № 18.

Рис.139.- Ханты-Мансийский АО-Югра. Нефтеюганский р-н., п. Салым. Могильник «Священная кедровая роща». Раскоп Р-16Ц.5, погребения 19.1, 19.2. План, разрезы. М 1 : 10.

Рис.140.- Ханты-Мансийский АО-Югра. Нефтеюганский р-н., п. Салым. Могильник «Священная кедровая роща Раскоп Р-16Ц.5, участок В2-Г2/168-169. Уровень фиксации 49.80 м. Погребения № 19.1, 19.2.

Рис.141.- Ханты-Мансийский АО-Югра. Нефтеюганский р-н., п. Салым. Могильник «Священная кедровая роща». Раскоп Р-16Ц.5, участок В2-Г2/168-169. Уровень фиксации 49.80 м. Погребение № 19.2. Разрез.

Рис.142.- Ханты-Мансийский АО-Югра. Нефтеюганский р-н., п. Салым. Могильник «Священная кедровая роща Раскоп Р-16Ц.5, участок В2-Г2/168-169. Уровень фиксации 49.80 м. Погребение № 19.1. Разрез.

Рис.143.- Ханты-Мансийский АО-Югра. Нефтеюганский р-н., п. Салым. Могильник «Священная кедровая роща». Раскоп Р-16Ц.5, участок В2/168. Уровень фиксации 49.80 м. Погребение № 19.2. Нож in situ, вид с СВ.

Рис.144.- Ханты-Мансийский АО-Югра. Нефтеюганский р-н., п. Салым. Могильник «Священная кедровая роща». Раскоп Р-16Ц.5. Погребения 19.1, 19.2. Вещевой комплекс. Посуда. 1- сосуд, керамика. Погребение 18. 2, 3 - ременные накладки, бронза; 4 - инн, медь.

Рис.145.- Ханты-Мансийский АО-Югра. Нефтеюганский р-н., п. Салым. Могильник «Священная кедровая роща». Раскоп Р-16Ц.5, погребения 19.1, 19.2. Вещевой комплекс. 1, 2 - височные кольца, медь; 3 - инн, железо; 4 - фрагмент сосуда, керамика; 5 - гривна, медь; 6 - фрагмент сосуда, керамика; 7 - нож, железо; 8 - инн, железо

Рис.146.- Ханты-Мансийский АО-Югра. Нефтеюганский р-н., п. Салым. Могильник «Священная кедровая роща Раскоп Р-16Ц.5, участок С1-Х1/167-173. Поминальный комплекс. Уровень фиксации 50.00 м. Находки in situ, вид с СВ.

Рис.147.- Ханты-Мансийский АО-Югра. Нефтеюганский р-н., п. Салым. Могильник «Священная кедровая роща». Раскоп Р-16Ц.5, участок

Я1/165. Поминальный комплекс. Уровень фиксации 49.70 м. Драхма in situ, вид с В.

Рис.148.- Ханты-Мансийский АО-Югра. Нефтеюганский р-н., п. Салым. Могильник «Священная кедровая роща Раскоп Р-16Ц.5, участок Б2/167. Поминальный комплекс. Уровень фиксации 49.98 м. Стрела, наконечник in situ, вид с В.

Рис.149.- Ханты-Мансийский АО-Югра. Нефтеюганский р-н., п. Салым. Могильник «Священная кедровая роща». Раскоп Р-16Ц.5, участок В2-Ж2/167-173. Поминальный комплекс. Уровень фиксации 50.20 м. Находка in situ, вид с С.

Рис.150.- Ханты-Мансийский АО-Югра. Нефтеюганский р-н., п. Салым. Могильник «Священная кедровая роща». Раскоп Р-16Ц.5. Поминальный комплекс. 1, 2 - драхмы, серебро.

Рис.151.- Ханты-Мансийский АО-Югра. Нефтеюганский р-н., п. Салым. Могильник «Священная кедровая роща». Раскоп Р-16Ц.5. Поминальный комплекс. 1-9 - наконечники стрел, железо.

Рис.152.- Ханты-Мансийский АО-Югра. Нефтеюганский р-н., п. Салым. Могильник «Священная кедровая роща». Раскоп Р-16Ц.5. Поминальный комплекс. Посуда. 1-10 - фрагменты сосудов, керамика.

Рис.153.- Ханты-Мансийский АО-Югра. Нефтеюганский р-н., п. Салым. Могильник «Священная кедровая роща». Раскоп Р-16Ц.5. Поминальный комплекс. Посуда. 1- фрагменты сосуда, керамика.

Рис.154.- Ханты-Мансийский АО-Югра. Нефтеюганский р-н., п. Салым. Ансамбль «Священная кедровая роща». Святилище Сотэм-тэ-ике. План находок. М 1 : 50.

Рис.155.- Ханты-Мансийский АО-Югра. Нефтеюганский р-н., п. Салым. Ансамбль «Священная кедровая роща». Святилище Сотэм-тэ-ики. Раскоп Р-16Ц.5, участок Е2/178. Уровень фиксации 50.06 м. Наконечник стрелы in situ, вид с З.

Рис.156.- Ханты-Мансийский АО-Югра. Нефтеюганский р-н., п. Салым. Ансамбль «Священная кедровая роща». Святилище Сотэм-тэ-ики. Раскоп Р-16Ц.5, участок В2/172. Уровень фиксации 50.14 м. Наконечник стрелы in situ, вид с Ю.

Рис.157.- Ханты-Мансийский АО-Югра. Нефтеюганский р-н., п. Салым. Ансамбль «Священная кедровая роща». Святилище Сотэм-тэ-ики. Раскоп Р-16Ц.5, участок Ф1/165. Уровень фиксации 49.66 м. Наконечник стрелы in situ, вид с З.

Рис.158.- Ханты-Мансийский АО-Югра. Нефтеюганский р-н., п. Салым. Ансамбль «Священная кедровая роща». Святилище Сотэм-тэ-ики.

Раскоп Р-16Ц.5, участок Б2/164. Уровень фиксации 49.86 м. Наконечник стрелы, in situ, вид с В.

Рис.159.- Ханты-Мансийский АО-Югра. Нефтеюганский р-н., п. Салым. Ансамбль «Священная кедровая роща». Святилище Сотеэм-тэ-Ики. Раскоп Р-16Ц.5. 1, 2 - котел, стенка, железо.

Рис.160.- Ханты-Мансийский АО-Югра. Нефтеюганский р-н., п. Салым. Ансамбль «Священная кедровая роща». Святилище Сотеэм-тэ-Ики. Раскоп Р-16Ц.5. 1-7 - наконечники стрел, железо.

Рис.161.- Ханты-Мансийский АО-Югра. Нефтеюганский р-н., п. Салым. Ансамбль «Священная кедровая роща». Святилище Сотеэм-тэ-Ики. Раскоп Р-16Ц.5. 1-8 - наконечники стрел, железо.

Рис.162.- Ханты-Мансийский АО-Югра. Нефтеюганский р-н., п. Салым. Ансамбль «Священная кедровая роща». Святилище Сотеэм-тэ-Ики. Раскоп Р-16Ц.5. 1-7 - наконечники стрел, железо.

Рис.163.- Ханты-Мансийский АО-Югра. Нефтеюганский р-н., п. Ансамбль «Священная кедровая роща». Салым. Святилище Сотеэм-тэ-Ики. Раскоп Р-16Ц.5. 1-8 - наконечники стрел, железо.

Рис.164.- Ханты-Мансийский АО-Югра. Нефтеюганский р-н., п. Салым. Ансамбль «Священная кедровая роща». Святилище Сотеэм-тэ-Ики. Раскоп Р-16Ц.5. 1-9 - наконечники стрел, железо.

Рис.165.- Ханты-Мансийский АО-Югра. Нефтеюганский р-н., п. Салым. Ансамбль «Священная кедровая роща». Святилище Сотеэм-тэ-Ики. Раскоп Р-16Ц.5. 1-8 - наконечники стрел, железо.

Рис.166.- Ханты-Мансийский АО-Югра. Нефтеюганский р-н., п. Салым. Святилище Сотеэм-тэ-Ики. Раскоп Р-16Ц.5.1-6 - инн, железо.

Рис.167.- Ханты-Мансийский АО-Югра. Нефтеюганский р-н., п. Салым. Святилище Сотеэм-тэ-Ики. Раскоп Р-16Ц.5.1-2, 4-7 - инн, железо; 3 - стержень, железо.

Рис.168.- Ханты-Мансийский АО-Югра. Нефтеюганский р-н., п. Салым. Ансамбль «Священная кедровая роща». Раскоп Р-16Ц.5. Стратиграфические разрезы. М 1 : 50.

Рис.169.- Ханты-Мансийский АО-Югра. Нефтеюганский р-н., п. Салым. Ансамбль «Священная кедровая роща». Раскоп Р-16Ц.5. Стратиграфические разрезы. М 1 : 50.

Рис.170.- Ханты-Мансийский АО-Югра. Нефтеюганский р-н., п. Салым. Ансамбль «Священная кедровая роща». Раскоп Р-16Ц.5. Стратиграфические разрезы. М 1 : 50

Рис.171.- Ханты-Мансийский АО-Югра. Нефтеюганский р-н., п. Салым. Ансамбль «Священная кедровая роща». Раскоп Р-16Ц.5. Условные обозначения

Рис.172.- Ханты-Мансийский АО-Югра. Нефтеюганский р-н., п. Салым. Ансамбль «Священная кедровая роща»: Святилище Сотэм-тэ-ике, могильник Священная Кедровая Роща, поселение Кинтусовское 13. Раскоп Р-16Ц.5. Сводный план сооружений и находок. М 1:50.

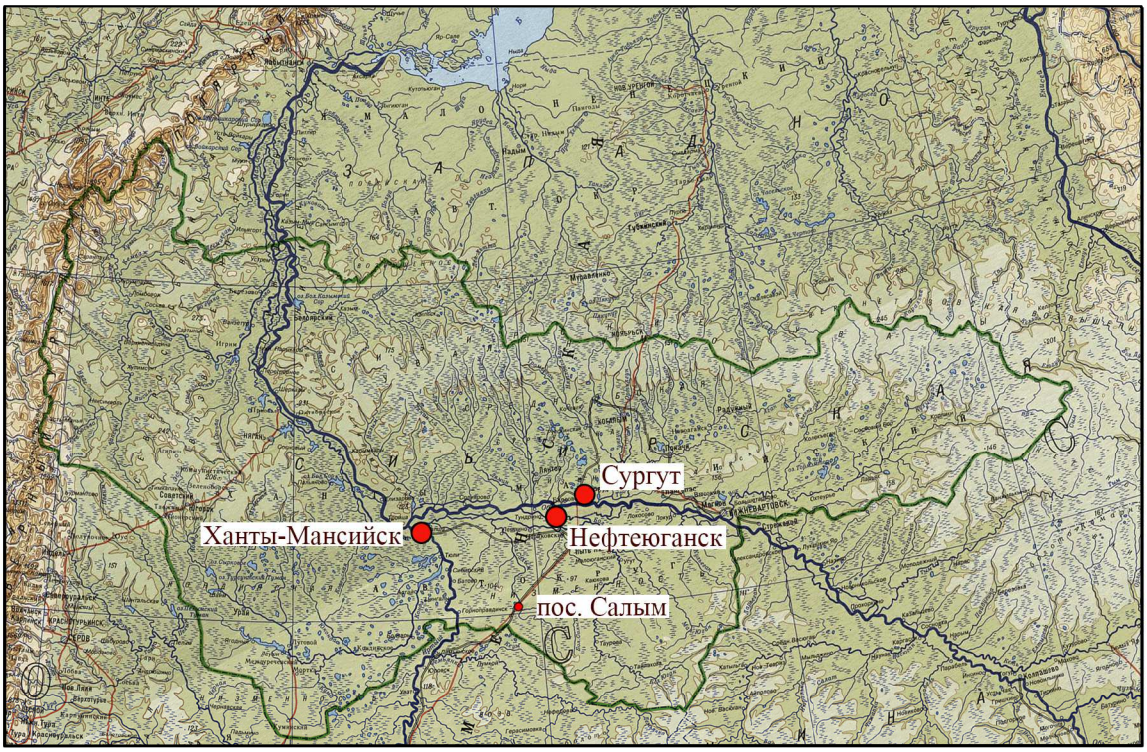

0 50 250км

Условные обозначения

- границы Ханты-Мансийского автономного округа-Югра

Договор на оказание услуг № 129	*Рис. 1*

«Археологические раскопки выявленного объекта археологического наследия «Могильник «Священная Кедровая Роща» в Нефтеюганском районе Ханты-Мансийского автономного округа - Югры в 2016 году»

Отв.исполн.	*Кардаш О.В.*		*13.12.2016*	*Ансамбль Священная Кедровая Роща*	*Стадия*	*Лист*	*Листов*
Выполнил	*Липс С.А.*		*13.12.2016*		*НО*	*1*	*1*
Выполнил	*Уткин А. А.*		*13.12.2016*				
Оформил	*Уткин А. А.*		*13.12.2016*	*Обзорная схема расположения объекта исследований в границах РФ. Обзорная схема расположения объекта исследования в границах ХМАО-Югры. М 1:5 000 000.*	*АНО "Институт археологии Севера"*		
Норм.контр.	*Гайдакова З.Г.*		*13.12.2016*				

А4

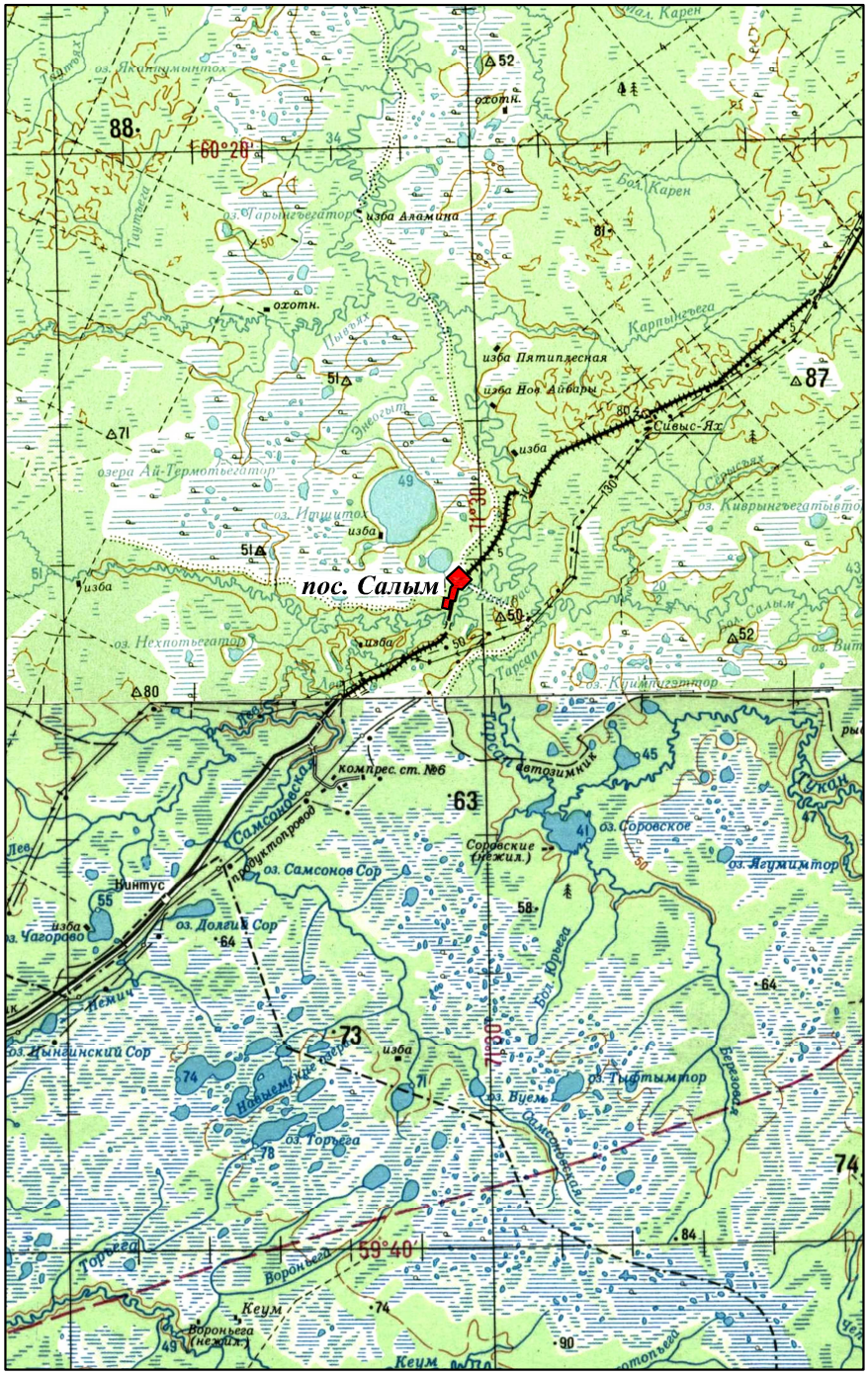

- поселок Салым, место проведения археологических исследований

Договор на оказание услуг № 129	Рис. 2

Стационарное археологическое изучение выявленного объекта культурного наследия ансамбля Священная Кедровая Роща, расположенного в пос. Салым Нефтеюганского района Ханты-Мансийского АО в 2016 г.

Отв.исполн.	Кардаш О.В.		13.12.2016	Ансамбль Священная Кедровая Роща	Стадия	Лист	Листов
Выполнил	Липс С.А.		13.12.2016		НО	1	1
Выполнил	Уткин А. А.		13.12.2016				
Оформил	Уткин А. А.		13.12.2016	Обзорная схема. М 1:500 000	АНО "Институт археологии Севера"		
Норм.контр.	Гайдакова З.Г.		13.12.2016				

А4

Рис.3.- Ханты-Мансийский АО-Югра. Нефтеюганский р-н., п. Салым. Могильник «Священная Кедровая Роща». Общий вид памятника с Севера.

Рис.4.- Ханты-Мансийский АО-Югра. Нефтеюганский р-н., п. Салым. Могильник «Священная Кедровая Роща». Общий вид памятника с СВ.

Рис.5.- Ханты-Мансийский АО-Югра. Нефтеюганский р-н., п. Салым. Могильник «Священная Кедровая Роща». Общий вид памятника с В.



Рис.6.- Ханты-Мансийский АО-Югра. Нефтеюганский р-н., п. Салым. Могильник «Священная Кедровая Роща». Общий вид памятника с Ю.

Рис.7.-Ханты-Мансийский АО-Югра. Нефтеюганский р-н., п. Салым. Могильник «Священная Кедровая Роща». Методика. Доставка людей и оборудования к месту проведения полевых работ осуществлялась на автомобиле УАЗ.

Рис.8.-Ханты-Мансийский АО-Югра. Нефтеюганский р-н., п. Салым. Могильник «Священная Кедровая Роща». Методика. Расчистка территории раскопа от растительности.

Рис.9.- Ханты-Мансийский АО-Югра. Нефтеюганский р-н., п. Салым. Могильник «Священная Кедровая Роща». Методика. Разбивка сетки раскопа.

Рис.10.- Ханты-Мансийский АО-Югра. Нефтеюганский р-н., п. Салым. Могильник «Священная Кедровая Роща». Методика. Трассировка раскопа.

Рис.11.- Ханты-Мансийский АО-Югра. Нефтеюганский р-н., п. Салым. Могильник «Священная Кедровая Роща». Методика. Процесс снятия дерна.

Рис.12.- Ханты-Мансийский АО-Югра. Нефтеюганский р-н., п. Салым. Могильник «Священная Кедровая Роща». Методика. Процесс работы на раскопе: зачистка после снятия дерна.

Рис.13.- Ханты-Мансийский АО-Югра. Нефтеюганский р-н., п. Салым. Могильник «Священная Кедровая Роща». Методика. На территории раскопа проводилась металлоразведка, в местах сигналов ставились метки.

0

Рис.14.- Ханты-Мансийский АО-Югра. Нефтеюганский р-н., п. Салым. Могильник «Священная Кедровая Роща». Методика. Процесс расчистки погребения №11.

Рис.15.- Ханты-Мансийский АО-Югра. Нефтеюганский р-н., п. Салым. Могильник «Священная Кедровая Роща». Методика. Процесс расчистки погребения №13.

Рис.16.- Ханты-Мансийский АО-Югра. Нефтеюганский р-н., п. Салым. Могильник «Священная Кедровая Роща». Методика. Фиксация находок на раскопе осуществлялась с помощью тахеометра Leica.

Рис.17.- Ханты-Мансийский АО-Югра. Нефтеюганский р-н., п. Салым. Могильник «Священная Кедровая Роща». Методика. Процесс работы на раскопе: зачистка стратиграфического разреза.

Рис.18.- Ханты-Мансийский АО-Югра. Нефтеюганский р-н., п. Салым. Могильник «Священная Кедровая Роща». Процесс фотофиксации.

Рис.19.- Ханты-Мансийский АО-Югра. Нефтеюганский р-н., п. Салым. Могильник «Священная Кедровая Роща». Вид раскопа после рекультивации.

Рис.20.- Ханты-Мансийский АО-Югра. Нефтеюганский р-н., п. Салым. Могильник «Священная Кедровая Роща». Вид раскопа после рекультивации.

оз. Сырковый Сор

Предположительное место находки бердыша

Место находки серебрянного блюда блюда

Место находки наконечника стрелы

кабель ОВС глубина 2.0

участок выемки грунта для огородов

изрыто

участок бывших огородов

изрыто

лесопосадки кедра

поселковая застройка

гараж

шурф 5 1993г.

шурф 6 1993г.

зачистка 7 1993г.

шурф 4 1993г.

Раскоп 1

Раскоп 2

Раск. 3

Раскоп 4

Раскоп 5

Раск.7

Раскоп 8

Раскоп 6

Р-16Ц

РШ

1 43.20 15.VIII

2

3

4

5

6

7

8

A1 47.45

A2 49.38

A3 51.59

A4 47.72

A5 52.60

A6 47.42

A7 47.92

RP1 48.18

RP2 46.73

RP3 50.07

С

0 10м 50м

Система высот - Балтийская
Инструмент - тахеометр Leica TS02
Система координат МСК 86
Горизонтали проведены через 0.5м

Условные обозначения	
Раск. 3	Границы раскопов 2013 г. с указанием номера раскопа
Раск.7	Границы раскопов 2015 г. с указанием номера раскопа
Р-16	Границы проектируемых раскопов с указанием обозначения раскопа
РШ	Рекогносцировочные шурфы
1	Граница объекта культурного наследия с указание характерных точек
шурф 5 1993г.	Шурфы/зачистки с указанием года проведения работ

Проектируемые раскопы			
Обозначение раскопа	Площадь, м²	Общая площадь в год, м²	Год проведения работ
Р-16Ц	211	211	2016

Договор на оказание услуг № 129

Рис. 21

«Археологические раскопки выявленного объекта археологического наследия «Могильник «Священная Кедровая Роща» в Нефтеюганском районе Ханты-Мансийского автономного округа - Югры в 2016 году»

Отв.исполн.	Кардаш О.В.		13.12.2016
Выполнил	Липс С.А.		13.12.2016
Топограф	Уткин А. А.		13.12.2016
Оформил	Уткин А. А.		13.12.2016
Норм.контр.	Гайдакова З.Г.		13.12.2016

Ансамбль Священная Кедровая Роща

Стадия	Лист	Листов
НО	1	2

Топографический план, совмещенный с планом границы памятника и схемой раскопов.
М 1:1000

АНО "Институт археологии Севера"

А3

С

43.20
15.VIII

RP1048.18

A1047.45

A1047.92

RP2046.73

A9047.42

RP3050.07

7

Раскоп 1

Раскоп 2

Раск. 3

Раскоп 4

Р-16Ц

Раск.5

Раскоп 8

Раскоп 6

шурф 4
1993г.

Место находки
наконечника стрелы

участок

изрытость кедра

лесосадки

Условные обозначения	
Раск. 3	Границы раскопов 2013 г. с указанием номера раскопа
Раск.7	Границы раскопов 2015 г. с указанием номера раскопа
Р-16	Границы проектируемых раскопов с указанием обозначения раскопа

0 5м 25м

Договор на оказание услуг № 129

Рис. 22

«Археологические раскопки выявленного объекта археологического наследия «Могильник «Священная Кедровая Роща» в Нефтеюганском районе Ханты-Мансийского автономного округа - Югры в 2016 году»

Отв.исполн.	Кардаш О.В.		13.12.2016
Выполнил	Липс С.А.		13.12.2016
Топограф	Уткин А. А.		13.12.2016
Оформил	Родин С.О.		13.12.2016
Оформил	Ивасько Е.А.		13.12.2016
Норм.контр.	Гайдакова З.Г.		13.12.2016

Ансамбль Священная Кедровая Роща

Стадия	Лист	Листов
НО	2	2

Схема размещения раскопов 2016 года
М 1:500

АНО "Институт археологии Севера"

А3

Раскоп Р-16Ц.5



Раскоп Р-16Ц.5. Могильник Священная Кедровая Роща. План Нивелировочный отметок поверхности раскопа. М 1:100.

0 0,5 м 2,5 м

Договор на оказание услуг № 129				Рис. 23			
«Археологические раскопки выявленного объекта археологического наследия «Могильник «Священная Кедровая Роща» в Нефтеюганском районе Ханты-Мансийского автономного округа - Югры в 2016 году»							
Отв.исполн.	Кардаш О.В.		13.12.2016	Могильник Священная Кедровая Роща	Стадия	Лист	Листов
Выполнил	Липс С.А.		13.12.2016		НО	1	1
Топограф	Уткин А. А.		13.12.2016				
Оформил	Родин С.О.		13.12.2016	План нивелировочных отметок поверхности раскопа М 1:100	АНО "Институт археологии Севера"		
Оформил	Ивасько Е.А.		13.12.2016				
Норм.контр.	Гайдакова З.Г.		13.12.2016				

Формат А3

Рис.24.- Ханты-Мансийский АО-Югра. Нефтеюганский р-н., п. Салым. Могильник «Священная кедровая роща». Раскоп Р-16Ц.5, сектор №1. Общий вид до начала работ с З.

Рис.25.- Ханты-Мансийский АО-Югра. Нефтеюганский р-н., п. Салым. Могильник «Священная кедровая роща». Раскоп Р-16Ц.5, сектор №9. Общий вид до начала работ с С.

Раскоп Р-16Ц.5. Поселение Кинтусовское 13. План сооружений, совмещенный с планом находок. М 1:50.

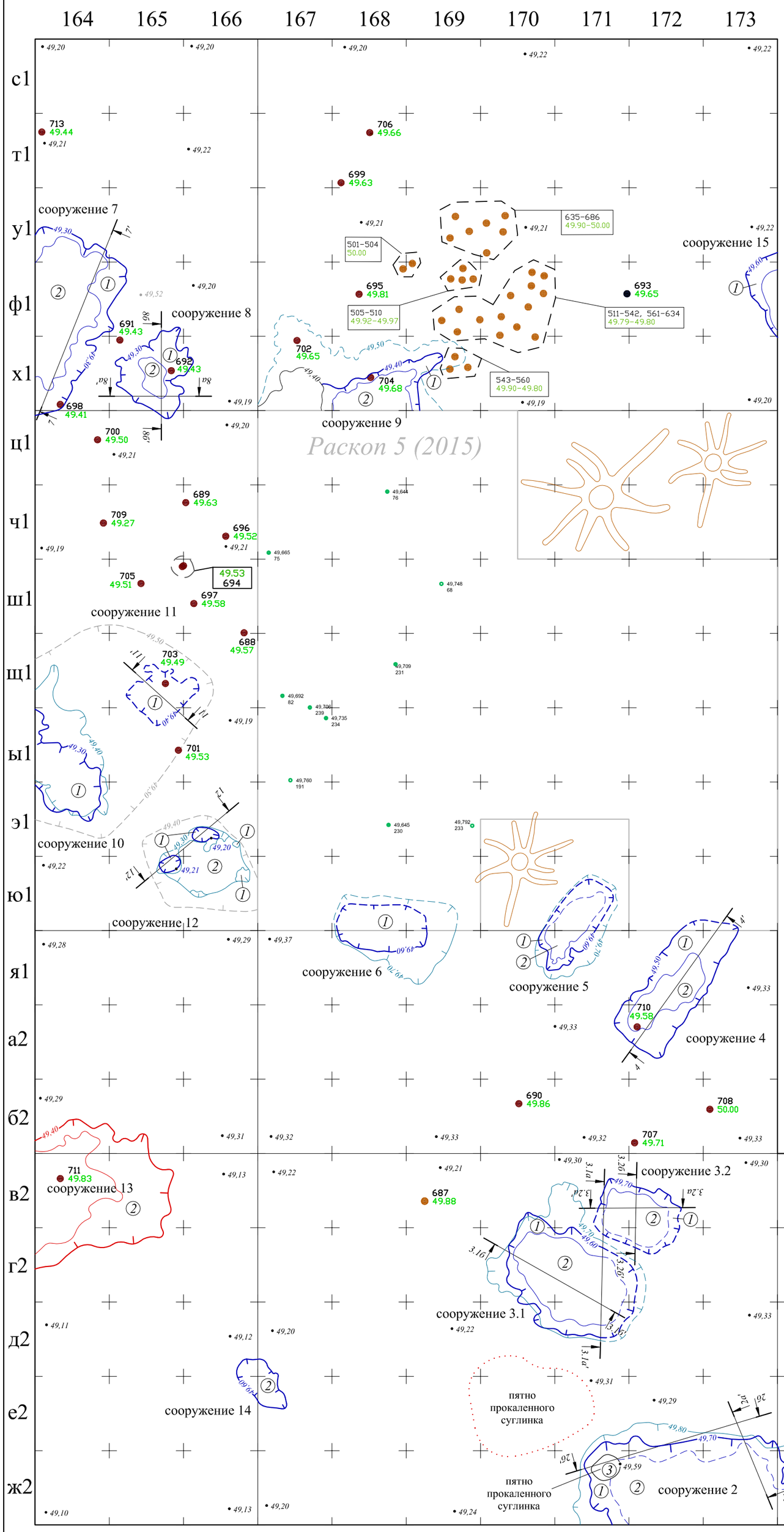

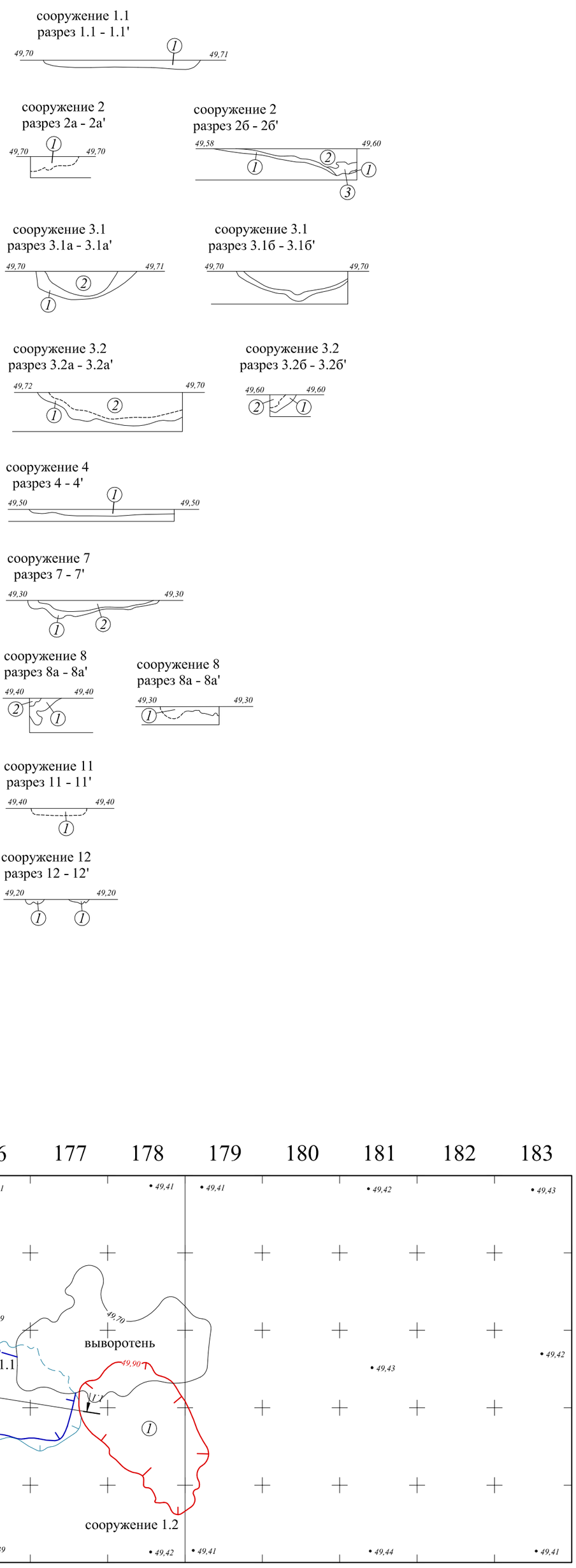

УСЛОВНЫЕ ОБОЗНАЧЕНИЯ:	
687 50.07	*Фрагменты керамических сосудов, с обозначение отметки и номера по описи*
710 49.53	*Каменный инвентарь, с обозначение отметки и номера по описи*
49,645 230	*Каменный инвентарь, с обозначение отметки и номера по описи из раскопа 2015 года*
	Граница раскопа 2015 г. с указанием номера раскопа
	Граница раскопа 2016 г.
①	*серый суглинок - дно котлована сооружения*
②	*серо-коричневый суглинок - заполнение котлована сооружения*
③	*прокаленный суглинок - очажный слой*

0 0,5 м 2,5 м

Договор на оказание услуг № 129	*Рис. 26*

«Археологические раскопки выявленного объекта археологического наследия «Могильник «Священная Кедровая Роща» в Нефтеюганском районе Ханты-Мансийского автономного округа - Югры в 2016 году»

Отв.исполн.	*Кардаш О.В.*		*13.12.2016*	*Поселение Кинтусовское 13*	*Стадия*	*Лист*	*Листов*
Выполнил	*Липс С.А.*		*13.12.2016*		*НО*	*1*	*1*
Топограф	*Уткин А. А.*		*13.12.2016*				
Оформил	*Родин С.О.*		*13.12.2016*	*План сооружений, совмещенный с планом находок. М 1:50*	*АНО "Институт археологии Севера"*		
Оформил	*Ивасько Е.А.*		*13.12.2016*				
Норм.контр.	*Гайдакова З.Г.*		*13.12.2016*				

Формат А2



Рис.27.- Ханты-Мансийский АО-Югра. Нефтеюганский р-н., п. Салым. Ансамбль «Священная кедровая роща». Поселение Кинтусовское 13. Раскоп Р-16Ц.5. Сооружение 1.1. Участок Д2-Е2/175-178. Уровень фиксации – 49.80 м. Вид с Ю.

Рис.28.-Ханты-Мансийский АО-Югра. Нефтеюганский р-н., п. Салым. Ансамбль «Священная кедровая роща». Поселение Кинтусовское 13. Раскоп Р-16Ц.5. Сооружение 1.1. Разрез 1.1 – 1.1’. Участок Д2/177-175. Уровень фиксации – 49.70 м. Вид с С.

Рис.29.- Ханты-Мансийский АО-Югра. Нефтеюганский р-н., п. Салым. Ансамбль «Священная кедровая роща». Святилище Сотэм-тэ-ике. Раскоп Р-16Ц.5. Сооружение 1.2. Участок Д2-Ж2/177-178. Уровень фиксации – 49.90 м. Вид с СЗ.

Рис.30.- Ханты-Мансийский АО-Югра. Нефтеюганский р-н., п. Салым. Ансамбль «Священная кедровая роща». Поселение Кинтусовское 13. Раскоп Р-16Ц.5. Сооружение 2. Участок Ж2/174. Уровень фиксации – 49.70 м. Вид с С.



Рис.31.- Ханты-Мансийский АО-Югра. Нефтеюганский р-н., п. Салым. Ансамбль «Священная кедровая роща». Поселение Кинтусовское 13. Раскоп Р-16Ц.5. Сооружение 2. Разрез 2а – 2а’ Участок 173/Ж2-Е2. Вид с В.

Рис.32.- Ханты-Мансийский АО-Югра. Нефтеюганский р-н., п. Салым. Ансамбль «Священная кедровая роща». Поселение Кинтусовское 13. Раскоп Р-16Ц.5. Сооружение 2. Очаг. Участок Ж2/171. Уровень фиксации – 49.60 м. Вид с С.

Рис.33.- Ханты-Мансийский АО-Югра. Нефтеюганский р-н., п. Салым. Ансамбль «Священная кедровая роща». Поселение Кинтусовское 13. Раскоп Р-16Ц.5. Сооружение 2. Разрез 2б – 2б’. Участок Е2-Ж2/173-171. Вид с С.

Рис.34.- Ханты-Мансийский АО-Югра. Нефтеюганский р-н., п. Салым. Ансамбль «Священная кедровая роща». Поселение Кинтусовское 13. Раскоп Р-16Ц.5. Сооружение 3.1, 3.2. Участок В2-Д2/170-172. Уровень фиксации – 49.70 м. Вид с С.

Рис.35.- Ханты-Мансийский АО-Югра. Нефтеюганский р-н., п. Салым. Ансамбль «Священная кедровая роща». Поселение Кинтусовское 13. Раскоп Р-16Ц.5. Сооружение 3.1. Разрез 3.1а – 3.1а’. Участок 171/В2-Д2. Вид с З.

Рис.36.- Ханты-Мансийский АО-Югра. Нефтеюганский р-н., п. Салым. Ансамбль «Священная кедровая роща». Поселение Кинтусовское 13. Раскоп Р-16Ц.5. Сооружение 3.1. Разрез 3.1б – 3.1б’. Участок Г2-Д2/170-171. Вид с ЮЗ.

Рис.37.- Ханты-Мансийский АО-Югра. Нефтеюганский р-н., п. Салым. Ансамбль «Священная кедровая роща». Поселение Кинтусовское 13. Раскоп Р-16Ц.5. Сооружение 3.2. Разрезы 3.1а – 3.1а’, 3.2а – 3.2а. Участок В2-Д2/171-172. Вид с СЗ.

Рис.38.- Ханты-Мансийский АО-Югра. Нефтеюганский р-н., п. Салым. Ансамбль «Священная кедровая роща». Поселение Кинтусовское 13. Раскоп Р-16Ц.5. Сооружение 3.2. Разрез 3.2б – 3.2б’. Участок 172/В2. Вид с З.

Рис.39.- Ханты-Мансийский АО-Югра. Нефтеюганский р-н., п. Салым. Ансамбль «Священная кедровая роща». Поселение Кинтусовское 13. Раскоп Р-16Ц.5. Сооружения 4, 5. Участок Я1-А2/170-173. Уровень фиксации 49,60 м. Вид с Ю.

Рис.40.- Ханты-Мансийский АО-Югра. Нефтеюганский р-н., п. Салым. Ансамбль «Священная кедровая роща». Поселение Кинтусовское 13. Раскоп Р-16Ц.5. Сооружение 4. Участок Я1-А2/170-173. Уровень фиксации 49,50 м. Вид с ЮВ.

Рис.41.- Ханты-Мансийский АО-Югра. Нефтеюганский р-н., п. Салым. Ансамбль «Священная кедровая роща». Поселение Кинтусовское 13. Раскоп Р-16Ц.5. Сооружения 4. Разрез 4 – 4’. Участок 172-173/А2-Я1. Уровень фиксации 49,50 м. Вид с ЮВ.



Рис.42.- Ханты-Мансийский АО-Югра. Нефтеюганский р-н., п. Салым. Ансамбль «Священная кедровая роща». Поселение Кинтусовское 13. Раскоп Р-16Ц.5. Сооружение 6. Разрез по линии Я1/168-169. Вид с Ю.

Рис.43.- Ханты-Мансийский АО-Югра. Нефтеюганский р-н., п. Салым. Ансамбль «Священная кедровая роща». Поселение Кинтусовское 13. Раскоп Р-16Ц.5. Сооружение 7. Участок У1-Х1/164-165. Уровень фиксации 49,40 м. Вид с СЗ.

Рис.44.- Ханты-Мансийский АО-Югра. Нефтеюганский р-н., п. Салым. Ансамбль «Священная кедровая роща». Поселение Кинтусовское 13. Раскоп Р-16Ц.5. Сооружение 7. Разрез 7 – 7'. Участок Х1-У1/164. Уровень фиксации 49,30 м. Вид с ЮВ.

Рис.45.- Ханты-Мансийский АО-Югра. Нефтеюганский р-н., п. Салым. Ансамбль «Священная кедровая роща». Поселение Кинтусовское 13. Раскоп Р-16Ц.5. Сооружение 8. Участок Х1-Ц1/165-166. Уровень фиксации 49,30 м. Вид с СЗ.

Рис.46.- Ханты-Мансийский АО-Югра. Нефтеюганский р-н., п. Салым. Ансамбль «Священная кедровая роща». Поселение Кинтусовское 13. Раскоп Р-16Ц.5. Сооружение 8. Разрез 8а-8а’. Участок Х1/165. Вид с С.



Рис.47.- Ханты-Мансийский АО-Югра. Нефтеюганский р-н., п. Салым. Ансамбль «Священная кедровая роща». Поселение Кинтусовское 13. Раскоп Р-16Ц.5. Сооружение 8. Разрез 8б-8б’. Участок 165/Х1. Вид с З.

Рис.48.- Ханты-Мансийский АО-Югра. Нефтеюганский р-н., п. Салым. Ансамбль «Священная кедровая роща». Поселение Кинтусовское 13. Раскоп Р-16Ц.5. Сооружение 9. Участок Х1/167-169. Уровень фиксации 49,50 м. Вид с С.

Рис.49.- Ханты-Мансийский АО-Югра. Нефтеюганский р-н., п. Салым. Ансамбль «Священная кедровая роща». Поселение Кинтусовское 13. Раскоп Р-16Ц.5. Сооружения 10, 11. Участок Ш1-Э1/164-165. Уровень фиксации 49,40 м. Вид с СВ.

Рис.50.- Ханты-Мансийский АО-Югра. Нефтеюганский р-н., п. Салым. Ансамбль «Священная кедровая роща». Поселение Кинтусовское 13. Раскоп Р-16Ц.5. Сооружения 10, 12. Участок Ы1-Ю1/164-166. Уровень фиксации 49,30 м. Вид с В.

Рис.51.- Ханты-Мансийский АО-Югра. Нефтеюганский р-н., п. Салым. Ансамбль «Священная кедровая роща». Поселение Кинтусовское 13. Раскоп Р-16Ц.5. Сооружение 12. Участок Э1-Ю1/165-166. Уровень фиксации 49,20 м. Вид с Ю.



Рис.52.- Ханты-Мансийский АО-Югра. Нефтеюганский р-н., п. Салым. Ансамбль «Священная кедровая роща». Поселение Кинтусовское 13. Раскоп Р-16Ц.5. Сооружение 12. Разрез 12-12. Участок Э1-Ю1/166-165. Уровень фиксации 49,20 м. Вид с СЗ.

Рис.53.- Ханты-Мансийский АО-Югра. Нефтеюганский р-н., п. Салым. Ансамбль «Священная кедровая роща». Святилище Сотэм-тэ-ике. Раскоп Р-16Ц.5. Сооружение 13. Участок Б2-Г2/164-165. Уровень фиксации 49,40 м. Вид с Ю.

Рис.54.- Ханты-Мансийский АО-Югра. Нефтеюганский р-н., п. Салым. Ансамбль «Священная кедровая роща». Святилище Сотэм-тэ-ике. Раскоп Р-16Ц.5. Сооружение 13. Разрез В-В’. Участок В2/164-166. Вид с Ю.

Рис.55.- Ханты-Мансийский АО-Югра. Нефтеюганский р-н., п. Салым. Ансамбль «Священная кедровая роща». Поселение Кинтусовское 13. Раскоп Р-16Ц.5. Сооружение 14. Разрез по линии 166/Д2-Е2. Вид с З.

Рис.56.- Ханты-Мансийский АО-Югра. Нефтеюганский р-н., п. Салым. Ансамбль «Священная кедровая роща». Поселение Кинтусовское 13. Раскоп Р-16Ц.5. Сооружение 15. Участок 173/У1-Ф1. Уровень фиксации 49,60 м. Вид с С.

Рис.57.- Ханты-Мансийский АО-Югра. Нефтеюганский р-н., п. Салым. Ансамбль «Священная кедровая роща». Поселение Кинтусовское 13. Раскоп Р-16.5, участок Х1/167. Уровень фиксации – 49.60 м. Топор in situ, вид с СЗ.

Рис.58.- Ханты-Мансийский АО-Югра. Нефтеюганский р-н., п. Салым. Ансамбль «Священная кедровая роща». Поселение Кинтусовское 13. Раскоп Р-16.5, участок Ч1/166. Уровень фиксации – 49.60 м. Пластина in situ, вид с СВ.



Рис.59.- Ханты-Мансийский АО-Югра. Нефтеюганский р-н., п. Салым.
Ансамбль «Священная кедровая роща». Поселение Кинтусовское 13. Раскоп Р-16Ц.5.
1-4 - венчики сосудов, керамика.



Рис.60.- Ханты-Мансийский АО-Югра. Нефтеюганский р-н., п. Салым.
Ансамбль «Священная кедровая роща».Поселение Кинтусовское 13. Раскоп Р-16Ц.5.
1-20 - фрагменты сосудов, керамика.



Рис.61.- Ханты-Мансийский АО-Югра. Нефтеюганский р-н., п. Салым.
Ансамбль «Священная кедровая роща».Поселение Кинтусовское 13. Раскоп Р-16Ц.5.
1-19 - фрагменты сосудов, керамика.

Рис.62.- Ханты-Мансийский АО-Югра. Нефтеюганский р-н., п. Салым.
Ансамбль «Священная кедровая роща».Поселение Кинтусовское 13. Раскоп Р-16Ц.5.
1-19 - фрагменты сосудов, керамика.



Рис.63.- Ханты-Мансийский АО-Югра. Нефтеюганский р-н., п. Салым.
Ансамбль «Священная кедровая роща».Поселение Кинтусовское 13. Раскоп Р-16Ц.5.
1-65 - фрагменты сосудов, керамика.



Рис.64.- Ханты-Мансийский АО-Югра. Нефтеюганский р-н., п. Салым. Ансамбль «Священная кедровая роща».Поселение Кинтусовское 13. Раскоп Р-16Ц.5. 1-26 - фрагменты сосудов, керамика.



Рис.65.- Ханты-Мансийский АО-Югра. Нефтеюганский р-н., п. Салым.
Ансамбль «Священная кедровая роща».Поселение Кинтусовское 13. Раскоп Р-16Ц.5.
1-32 - фрагменты сосудов, керамика.



Рис.66.- Ханты-Мансийский АО-Югра. Нефтеюганский р-н., п. Салым.
Ансамбль «Священная кедровая роща». Поселение Кинтусовское 13. Раскоп Р-16Ц.5.
1-29 - фрагменты сосудов, керамика.

Рис.67.- Ханты-Мансийский АО-Югра. Нефтеюганский р-н., п. Салым.
Ансамбль «Священная кедровая роща».Поселение Кинтусовское 13. Раскоп Р-16.5.
1 - абразив, песчаник; 2 - абразив, гранит; 3 - фрагмент терочника, песчаник.

Рис.68.- Ханты-Мансийский АО-Югра. Нефтеюганский р-н., п. Салым.
Ансамбль «Священная кедровая роща». Поселение Кинтусовское 13. Раскоп Р-16.5.
1 - галька, кремнистый сланец, 2 - галька, кремниевый сланец.



Рис.69.- Ханты-Мансийский АО-Югра. Нефтеюганский р-н., п. Салым.
Ансамбль «Священная кедровая роща». Поселение Кинтусовское 13. Раскоп Р-16.5.
1 - вторичный обломок, сланец; 2 - вторичный обломок, песчаник;
3 - обломок полупервичный, песчаник; 4 - обломок первичный, кремнистый сланец;
5 - скол первичный, яшма; 6 - пластина, кварцит.



Рис.70.- Ханты-Мансийский АО-Югра. Нефтеюганский р-н., п. Салым. Ансамбль «Священная кедровая роща». Поселение Кинтусовское 13. Раскоп Р-16.5. 1 - топор, песчаник; 2 - скобель, кремень; 3 - скребок, яшма; 4 - наконечник стрелы, кремень; 5 - терочник, песчаник.

Рис.71.- Ханты-Мансийский АО-Югра. Нефтеюганский р-н., п. Салым.
Ансамбль «Священная кедровая роща». Поселение Кинтусовское 13. Раскоп Р-16Ц.5.
1, 3, 4, 8, 11 - отщеп, кремень; 2 - отщеп, кварц; 5 - сечение пластины, кремень;
6 - отщеп, кварцит; 7 - отщеп, (?); 9 - дистальная часть пластины, яшма;
10 - отщеп, (?); 11 - отщеп, кремень; 12 - обломок пластины, кремень.

Раскоп Р-16Ц.5. Могильник Священная Кедровая Роща. План сооружений, совмещенный с планом находок. М 1:50

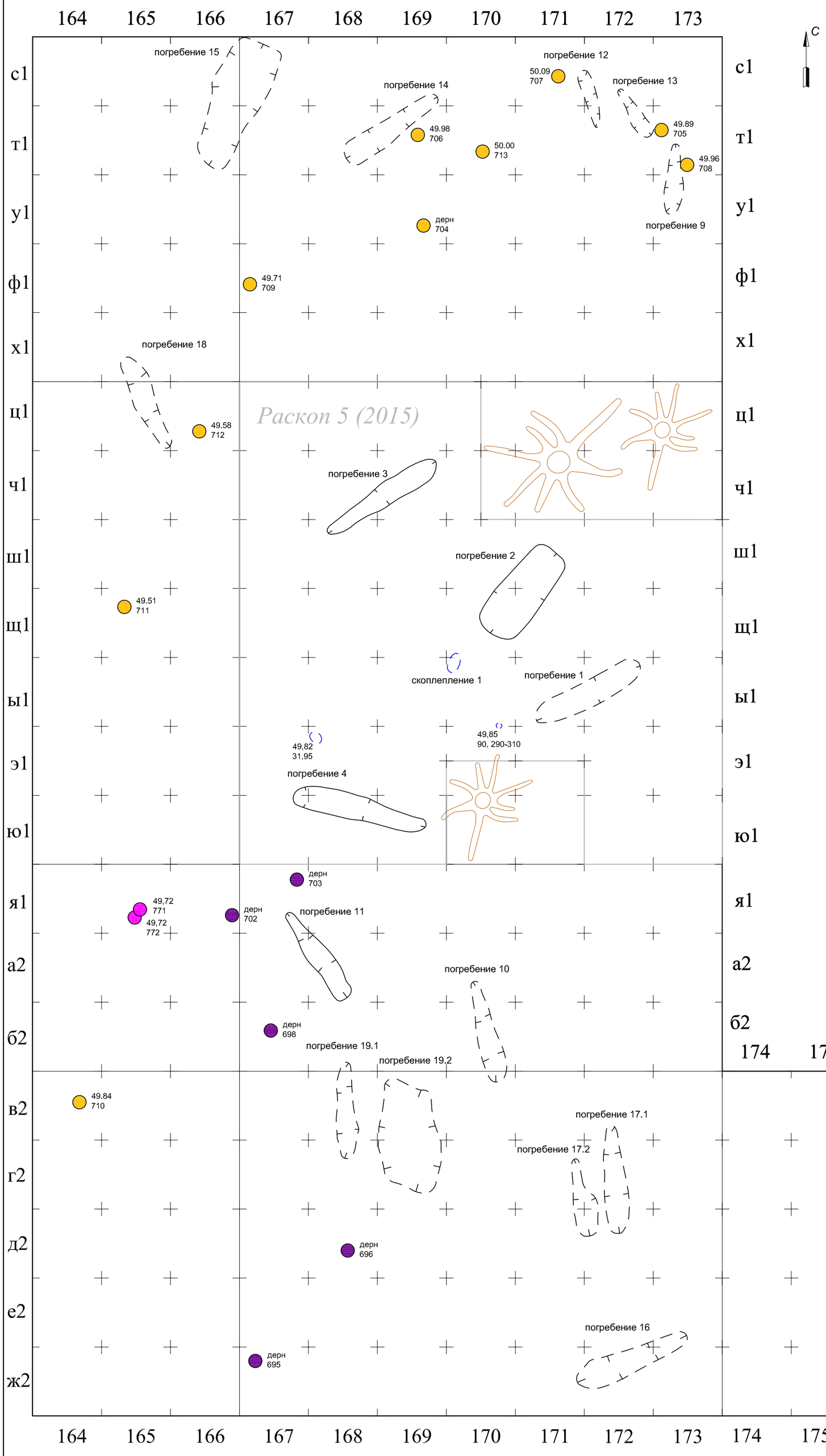

0 0,5 м 2,5 м

УСЛОВНЫЕ ОБОЗНАЧЕНИЯ

	- очертания раскопа 2015 г
	- очертания погребений
	- очертания скоплений
50.00 713	*- фрагменты керамических сосудов*
49,72 771	*- монеты (драхмы)*
дерн 700	*- наконечники стрел*

Договор на оказание услуг № 129

Рис. 72

«Археологические раскопки выявленного объекта археологического наследия «Могильник «Священная Кедровая Роща» в Нефтеюганском районе Ханты-Мансийского автономного округа - Югры в 2016 году»

Отв.исполн.	*Кардаш О.В.*	*13.12.2016*	*Могильник Священная Кедровая Роща*
Выполнил	*Липс С.А.*	*13.12.2016*	
Топограф	*Уткин А. А.*	*13.12.2016*	
Оформил	*Родин С.О.*	*13.12.2016*	*План сооружений, совмещенный с планом находок поминального комплекса. М 1:50*
Оформил	*Ивасько Е.А.*	*13.12.2016*	*АНО "Институт археологии Севера"*
Норм.контр.	*Гайдакова З.Г.*	*13.12.2016*	

Стадия	*Лист*	*Листов*
НО	*1*	*1*

Формат А2

Рис.73.- Ханты-Мансийский АО-Югра. Нефтеюганский р-н., п. Салым. Могильник «Священная кедровая роща». Раскоп Р-16Ц.5 сектор № 5, 7. Погребения № 10, 16, 17, 19. Общий вид с С.



Рис.74.- Ханты-Мансийский АО-Югра. Нефтеюганский р-н., п. Салым. Могильник «Священная кедровая роща». Раскоп Р-16Ц.5 сектор № 5, 7. Погребения № 10, 16, 17, 19. Общий вид с В.

Раскоп Р-16Ц.5. Могильник Священная Кедровая Роща. Погребение 9.

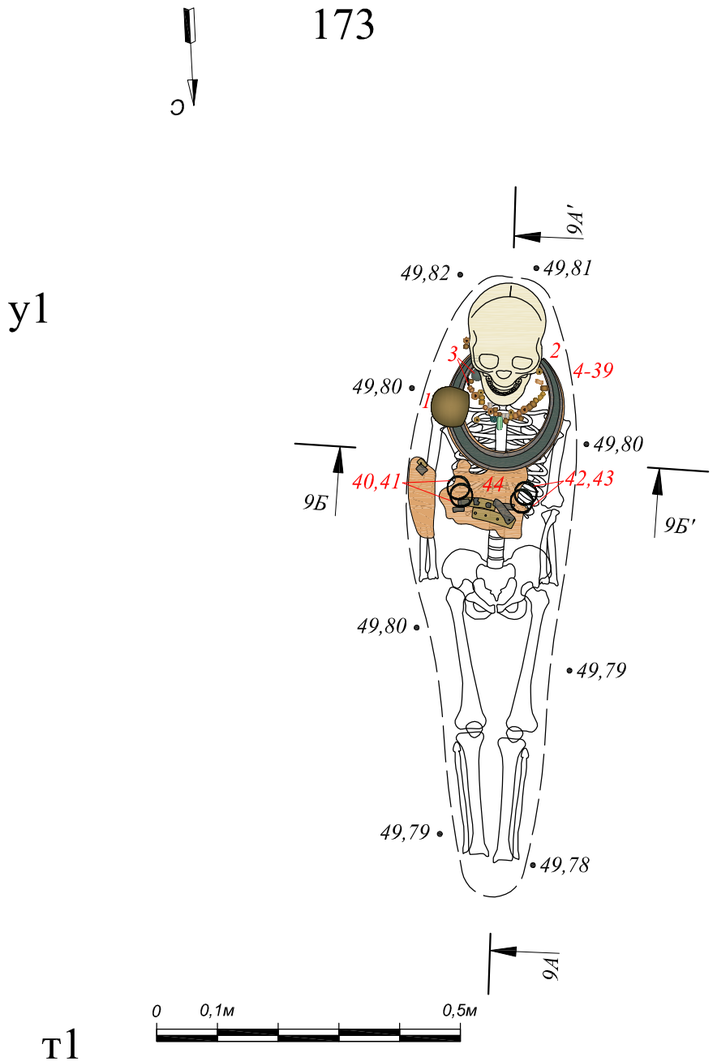

ЭКСПЛИКАЦИЯ АРТЕФАКТОВ:

№	№ по описи	наименование
1	545	сосуд керамический (фрагменты)
2	501	пектораль, бронза
3	542,543	бубенчик, подвеска, медь
4-39	502-537	бусины, стекло
40-43	538-541	браслет, медь
44	544	ременная гарнитура, мех, кожа, металл

УСЛОВНЫЕ ОБОЗНАЧЕНИЯ:

	- костные останки, костный тлен
	- мех, фрагменты мехового изделия
	- реконструируемая граница погребения
	- стеклянные бусины
	- бронзовая пектораль
	- медные браслеты
	- медный бубенчик, подвеска
	- ременная гарнитура из меха, кожи и металла
	- сосуд керамический
50,39	- высотная отметка
1	- номер артефакта по экспликации
1	- заполнение котлована погребения

173

Разрез 9А-9А'

Разрез 9Б-9Б'

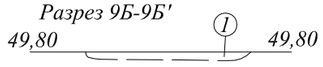

Договор на оказание услуг № 129

Рис. 75

«Археологические раскопки выявленного объекта археологического наследия «Могильник «Священная Кедровая Роща» в Нефтеюганском районе Ханты-Мансийского автономного округа - Югры в 2016 году»

					Стадия	Лист	Листов
Отв.исполн.	Кардаш О.В.		13.12.2016	Могильник "Священная Кедровая Роща"	НО	1	1
Выполнил	Липс С.А.		13.12.2016				
Топограф	Уткин А. А.		13.12.2016				
Оформил	Родин С.О.		13.12.2016	Погребение 9 М 1:10	АНО "Институт археологии Севера"		
Оформил	Ивасько Е.А.		13.12.2016				
Норм.контр.	Гайдакова З.Г.		13.12.2016				

Формат А3

Рис.76.- Ханты-Мансийский АО-Югра. Нефтеюганский р-н., п. Салым. Могильник «Священная кедровая роща». Раскоп Р-16Ц.5, участок У1/173. Уровень фиксации 49.95 м. Погребение № 9.



Рис.77.- Ханты-Мансийский АО-Югра. Нефтеюганский р-н., п. Салым. Могильник «Священная кедровая роща». Раскоп Р-16Ц.5, участок У1/173. Уровень фиксации 49.95 м. Погребение № 9. Ременная гарнитура in situ, вид с СВ.



Рис.78.- Ханты-Мансийский АО-Югра. Нефтеюганский р-н., п. Салым. Могильник «Священная кедровая роща». Раскоп Р-16.5, погребение 9. 1-4 - браслет, медь; 5-40 – бусина, стекло.

Рис.79.- Ханты-Мансийский АО-Югра. Нефтеюганский р-н., п. Салым. Могильник «Священная кедровая роща». Раскоп Р-16Ц.5, погребение 9. 1- пектораль, бронза(?).

Рис.80.- Ханты-Мансийский АО-Югра. Нефтеюганский р-н., п. Салым. Могильник «Священная кедровая роща». Раскоп Р-16Ц.5, погребение 9. 1 - бубенчик/подвеска, медь; 2 – ременная гарнитура, мех, кожа, металл; 3 - нож, железо.



Рис.85.- Ханты-Мансийский АО-Югра. Нефтеюганский р-н., п. Салым. Могильник «Священная кедровая роща». Раскоп Р-16Ц.5. Погребение 9. Вещевой комплекс. Посуда. 1- фрагменты сосуда, керамика.

Раскоп Р-16Ц.5. Могильник Священная Кедровая Роща. Погребение 10.

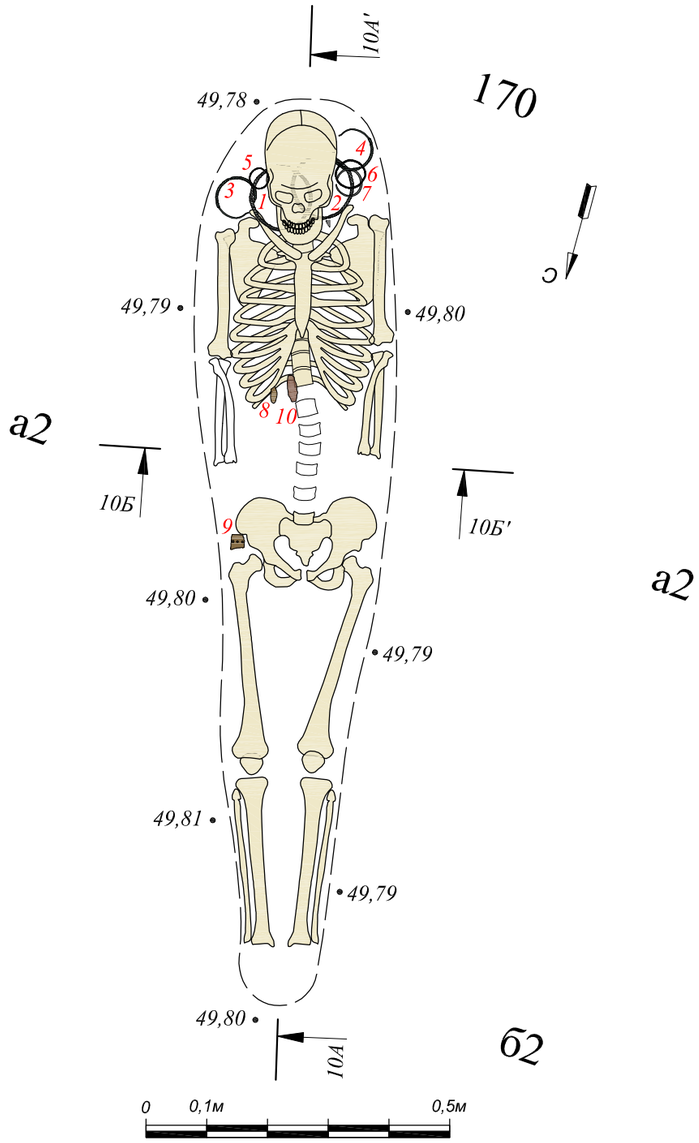

ЭКСПЛИКАЦИЯ АРТЕФАКТОВ:

№	№ по описи	наименование
1	744	гривна, медь
2	745	ИНН, бронза
3,4	739, 740	височное кольцо, медь
5	738	височное кольцо, медь
6	741	височное кольцо, медь
7	742	височное кольцо, медь
8	737	фрагмент сосуда, керамика
9	736	фрагмент сосуда, керамика
10	743	нож, железо

УСЛОВНЫЕ ОБОЗНАЧЕНИЯ:

	- костные останки, костный тлен
	- реконструируемая граница погребения
	- височные кольца
	- инн, фрагмент бронзовой пластины (?)
	- железный нож
	- фрагменты керамического сосуда
· 50,39	- высотная отметка
1	- номер артефакта по экспликации
①	- заполнение котлована погребения

Разрез 10А-10А'

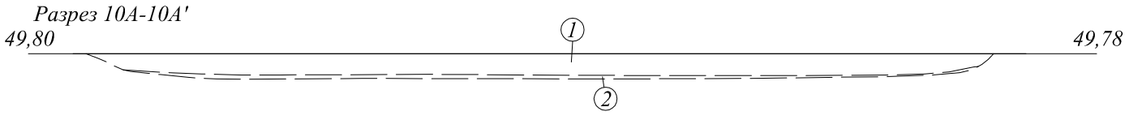

Разрез 10Б-10Б'

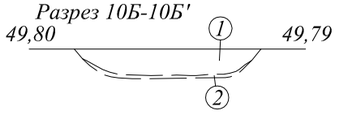

Договор на оказание услуг № 129

Рис. 82

«Археологические раскопки выявленного объекта археологического наследия «Могильник «Священная Кедровая Роща» в Нефтеюганском районе Ханты-Мансийского автономного округа - Югры в 2016 году»

Отв.исполн.	Кардаш О.В.	13.12.2016	Могильник "Священная Кедровая Роща"
Выполнил	Липс С.А.	13.12.2016	
Топограф	Уткин А. А.	13.12.2016	
Оформил	Родин С.О.	13.12.2016	Погребение 10 М 1:10
Оформил	Ивасько Е.А.	13.12.2016	
Норм.контр.	Гайдакова З.Г.	13.12.2016	

Стадия	Лист	Листов
НО	1	1

АНО "Институт археологии Севера"

Формат А3

Рис.83.- Ханты-Мансийский АО-Югра. Нефтеюганский р-н., п. Салым. Могильник «Священная кедровая роща». Раскоп Р-16Ц.5, участок А2-Б2/170. Уровень фиксации 49.88 м. Погребение № 10.

Рис.84.- Ханты-Мансийский АО-Югра. Нефтеюганский р-н., п. Салым. Могильник «Священная кедровая роща». Раскоп Р-16Ц.5, участок А2-Б2/170. Уровень фиксации 49.88 м. Погребение № 10.

Рис.85.- Ханты-Мансийский АО-Югра. Нефтеюганский р-н., п. Салым. Могильник «Священная кедровая роща». Раскоп Р-16Ц.5, участок А2-Б2/170. Уровень фиксации 49.60м. Погребение № 10. Разрез.

Рис.86.- Ханты-Мансийский АО-Югра. Нефтеюганский р-н., п. Салым. Могильник «Священная кедровая роща». Раскоп Р-16.5, участок А2-Б2/170. Уровень фиксации 49.50м. Погребение № 10. Разрез.

Рис.87.- Ханты-Мансийский АО-Югра. Нефтеюганский р-н., п. Салым. Могильник «Священная кедровая роща». Раскоп Р-16Ц.5, погребение 10. 1– гривна, медь; 2 – 6 - височное кольцо, медь; 7 – нож, железо; 8 - инн, бронза(?); 9-10 - фрагменты сосудов, керамика.

Раскоп Р-16Ц.5. Могильник Священная Кедровая Роща. Погребение 11.

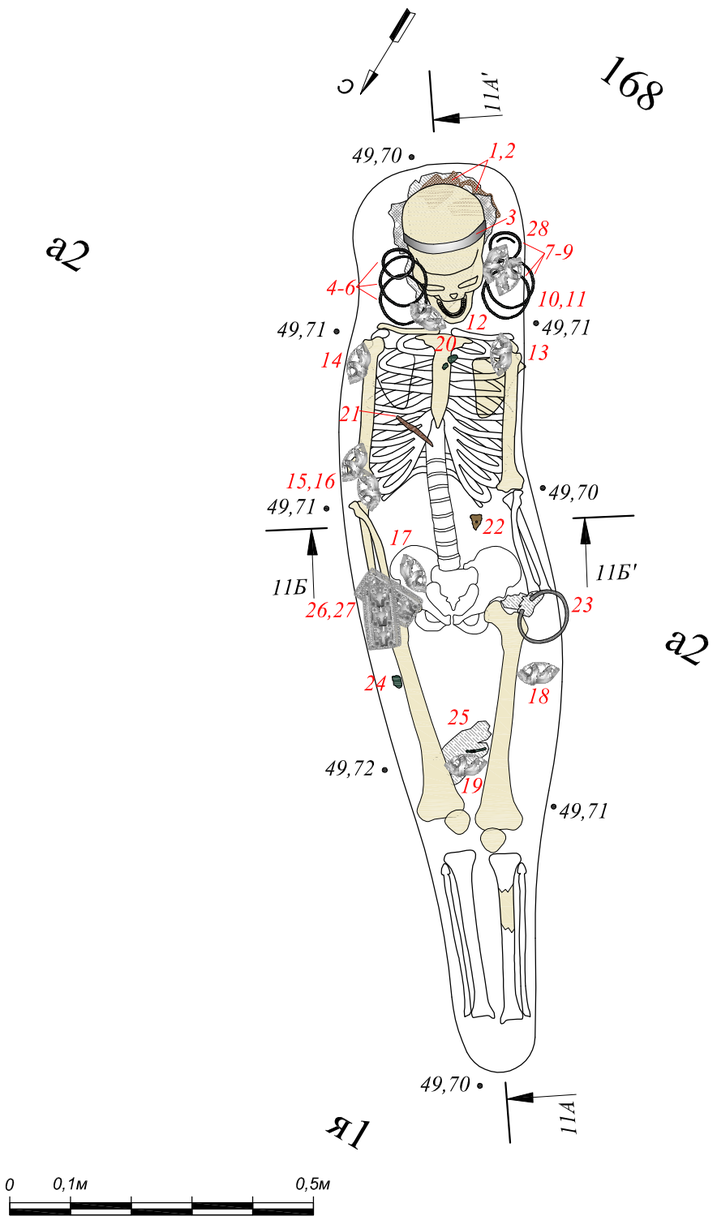

ЭКСПЛИКАЦИЯ АРТЕФАКТОВ:

№	№ по описи	наименование
1	571	ткань
2	570	веревка
3	572	очелье, кожа
4-9	558-561, 564, 565	височное кольцо, бронза
10-19	548-557	подвески зооморфные, бронза
20,24	567	гривна, медь
21	568	нож, железо
22	566	фрагмент сосуда, керамика
23	563	браслет, бронза
25	569	украшение, медь
26-27	546-547	ременная накладка, бронза
28	562	височное кольцо, медь

УСЛОВНЫЕ ОБОЗНАЧЕНИЯ:

	- костные останки, костный тлен		- бронзовый браслет
	- береста		- бронзовые височные кольца
	- фрагменты ткани, веревки		- бронзовая ременная накладка
	- волосы		- бронзовая зооморфная подвеска
	- граница погребения		- железный нож
	- прослойка бересты		- фрагмент керамического сосуда
①	- заполнение котлована погребения		- фрагмент медной гривны
②	- дно котлована погребения	50,39	- высотная отметка
	- очелье из кожи с серебряным покрытием	1	- номер артефакта по экспликации

Разрез 11А-11А'

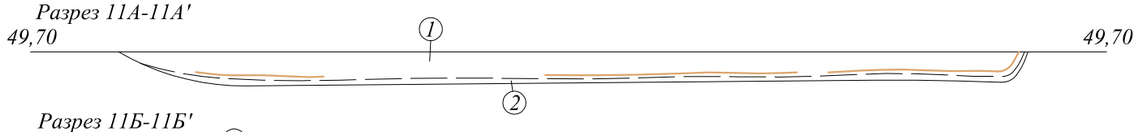

Разрез 11Б-11Б'

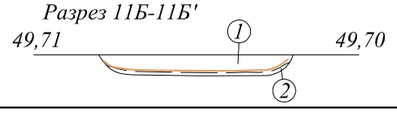

Договор на оказание услуг № 129

Рис. 88

«Археологические раскопки выявленного объекта археологического наследия «Могильник «Священная Кедровая Роща» в Нефтеюганском районе Ханты-Мансийского автономного округа - Югры в 2016 году»

Отв.исполн.	Кардаш О.В.		13.12.2016	Могильник "Священная Кедровая Роща"	Стадия	Лист	Листов
Выполнил	Липс С.А.		13.12.2016		НО	1	1
Топограф	Уткин А. А.		13.12.2016				
Оформил	Родин С.О.		13.12.2016	Погребение 11 М 1:10	АНО "Институт археологии Севера"		
Оформил	Ивасько Е.А.		13.12.2016				
Норм.контр.	Гайдакова З.Г.		13.12.2016				

Формат А3

Рис.89.- Ханты-Мансийский АО-Югра. Нефтеюганский р-н., п. Салым. Могильник «Священная кедровая роща». Раскоп Р-16Ц.5, участок Я1-А2/167-168. Уровень фиксации 49.75 м. Погребение № 11.

Рис.90.- Ханты-Мансийский АО-Югра. Нефтеюганский р-н., п. Салым. Могильник «Священная кедровая роща». Раскоп Р-16Ц.5, участок Я1-А2/167-168. Уровень фиксации 49.70 м. Погребение № 11.

Рис.91.- Ханты-Мансийский АО-Югра. Нефтеюганский р-н., п. Салым. Могильник «Священная кедровая роща». Раскоп Р-16Ц.5, участок А2/168. Уровень фиксации 49.70м. Погребение № 11.

Рис.92.- Ханты-Мансийский АО-Югра. Нефтеюганский р-н., п. Салым. Могильник «Священная кедровая роща». Раскоп Р-16Ц.5. Уровень фиксации 49.70 м. Погребение № 11. Ткань in situ, вид с СВ.

Рис.93.- Ханты-Мансийский АО-Югра. Нефтеюганский р-н., п. Салым. Могильник «Священная кедровая роща». Раскоп Р-16Ц.5, погребение 11. 1 – 6 - височное кольцо, бронза; 7 – браслет, бронза; 8 – височное кольцо, медь; 9 – фрагмент сосуда, керамика; 10 – нож, железо; 11 – гривна, медь; 12 – украшение, медь.

Рис.94.- Ханты-Мансийский АО-Югра. Нефтеюганский р-н., п. Салым. Могильник «Священная кедровая роща». Раскоп Р-16Ц.5, погребение 11. 1 – ткань; 2 – очелье, кожа; 3 – веревка.



Рис.95.- Ханты-Мансийский АО-Югра. Нефтеюганский р-н., п. Салым. Могильник «Священная кедровая роща». Раскоп Р-16Ц.5, погребение 11. Вещевой комплекс. 1-6 - подвески, бронза.

Рис.96.- Ханты-Мансийский АО-Югра. Нефтеюганский р-н., п. Салым. Могильник «Священная кедровая роща». Раскоп Р-16Ц.5, погребение 11. Вещевой комплекс. 1-4 - подвески, бронза.

Рис.97.- Ханты-Мансийский АО-Югра. Нефтеюганский р-н., п. Салым. Могильник «Священная кедровая роща». Раскоп Р-16Ц.5, погребение 11. 1 – 2 - ременные накладки, бронза

Раскоп Р-16Ц.5. Могильник Священная Кедровая Роща. Погребение 12.

фиксация 1

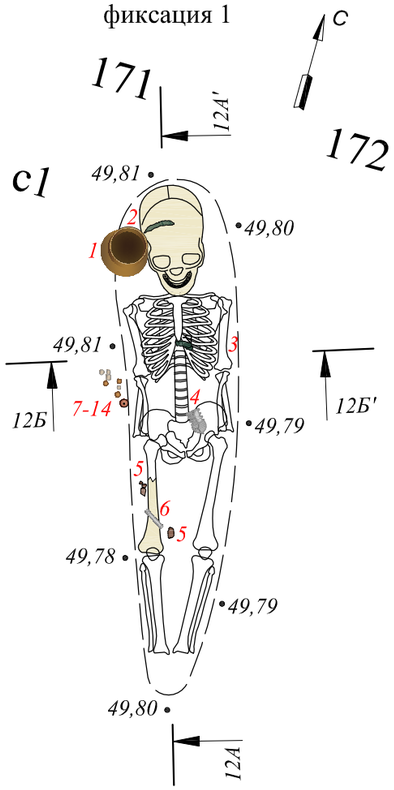

фиксация 2

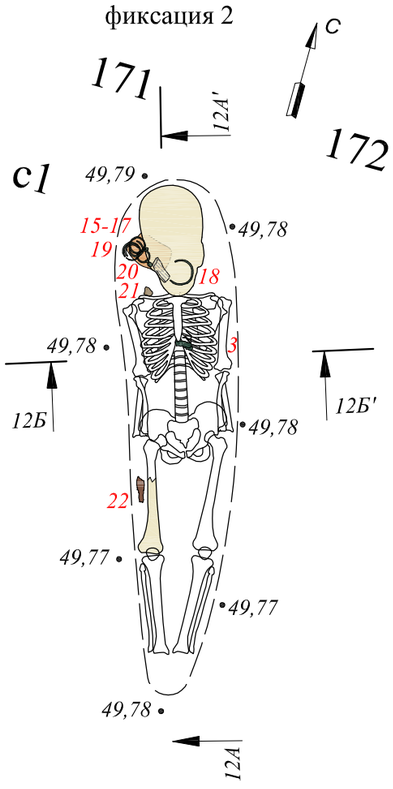



ЭКСПЛИКАЦИЯ АРТЕФАКТОВ:

№	№ по описи	наименование
1	760	сосуд, керамика
2	766	пектораль, медь
3	767,768	пластина, медь
4	754	ременная накладка, бронза
5	769,770	кольчуга, железо
6	755	пронизка, бронза
7-14	746-753	бусина, стекло
15-18	756,757, 562,763	височное кольцо, медь
19	758	височное кольцо, бронза
20	761	серьга, медь
21	765	фрагмент сосуда, керамика
22	764	нож, железо

УСЛОВНЫЕ ОБОЗНАЧЕНИЯ:

	- костные останки, костный тлен		- бронзовая пронизка
	- береста		- бронзовые и медные височные кольца
	- мех, фрагменты мехового изделия		- медная серьга
	- реконструируемая граница погребения		- стеклянные бусины
1	- заполнение котлована погребения		- железный нож
	- керамический сосуд		- фрагмент керамического сосуда
	- медная пектораль		- железные кольчужные кольца
	- медная пластина	· 50,39	- высотная отметка
	- бронзовая ременная накладка	1	- номер артефакта по экспликации

0 0,1м 0,5м

Разрез 12А-12А'

Разрез 12Б-12Б'

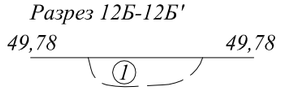

Договор на оказание услуг № 129

Рис. 98

«Археологические раскопки выявленного объекта археологического наследия «Могильник «Священная Кедровая Роща» в Нефтеюганском районе Ханты-Мансийского автономного округа - Югры в 2016 году»

Отв.исполн.	Кардаш О.В.		13.12.2016	Могильник "Священная Кедровая Роща"	Стадия	Лист	Листов
Выполнил	Липс С.А.		13.12.2016		НО	1	1
Топограф	Уткин А. А.		13.12.2016				
Оформил	Родин С.О.		13.12.2016	Погребение 12 М 1:10	АНО "Институт археологии Севера"		
Оформил	Ивасько Е.А.		13.12.2016				
Норм.контр.	Гайдакова З.Г.		13.12.2016				

Формат А4

Рис.99.- Ханты-Мансийский АО-Югра. Нефтеюганский р-н., п. Салым. Могильник «Священная кедровая роща». Раскоп Р-16Ц.5, участок С1-Т1/171-172. Уровень фиксации 49.79 м. Погребение № 12.

Рис.100.- Ханты-Мансийский АО-Югра. Нефтеюганский р-н., п. Салым. Могильник «Священная кедровая роща». Раскоп Р-16Ц.5, участок С1/171-172. Уровень фиксации 49.79 м. Погребение № 12.

Рис.101.- Ханты-Мансийский АО-Югра. Нефтеюганский р-н., п. Салым. Могильник «Священная кедровая роща». Раскоп Р-16Ц.5, погребение 12. 1 – серьга, медь; 2 – височное кольцо, бронза; 3 – 6 - височное кольцо, медь; 7 – пластина, медь; 8– ременная накладка, бронза; 9 – пластина, медь; 10 – пектораль, медь; 11 –12 - кольчуга, железо; 13 – нож, железо; 14 – фрагмент сосуда, керамика; 15 – 22 - бусина, стекло; 23 – пронизка, бронза.

Рис.102.- Ханты-Мансийский АО-Югра. Нефтеюганский р-н., п. Салым. Могильник «Священная кедровая роща». Раскоп Р-16Ц.5, погребение 12. Вещевой комплекс. Посуда. 1- сосуд, .керамика.

Раскоп Р-16Ц.5. Могильник Священная Кедровая Роща. Погребение 13.

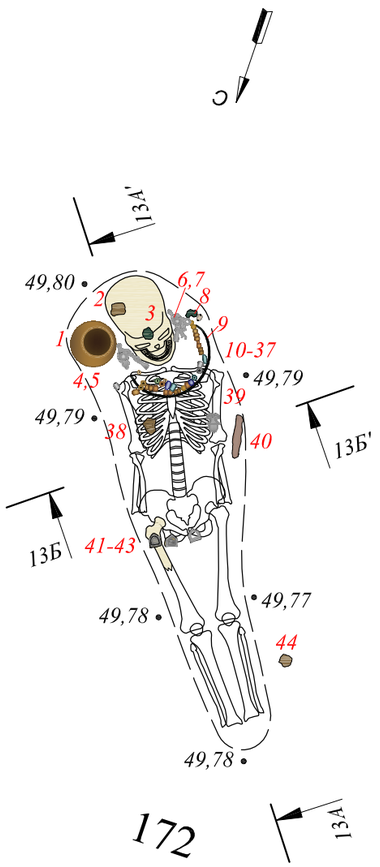

0 0,1м 0,5м

Разрез 13А-13А'

49,78 ① 49,80

Разрез 13Б-13Б'

49,80 ① 49,80

ЭКСПЛИКАЦИЯ АРТЕФАКТОВ:

№	№ по описи	наименование
1	545	фрагменты сосуда, керамика
2	715	фрагмент сосуда, керамика
3	733	накладное украшение, медь
4-7	727-730	подвески височные, бронза
8	734	накладное украшение, медь
9	735	гривна, медь
10-37	674-694, 717-723	бусина,стекло, камень, медь
38	714	фрагмент сосуда, керамика
39	725	ременная накладка, серебро (?)
40	724	нож, железо
41-43	726,731, 732	ременная накладка, бронза
44	716	фрагмент сосуда, керамика

УСЛОВНЫЕ ОБОЗНАЧЕНИЯ:

	- костные останки, костный тлен
	- реконструируемая граница погребения
	- керамический сосуд
	- бронзовые височные подвески
	- железный нож
	- фрагменты керамического сосуда
	- медное накладное украшение
	- бронзовая ременная накладка
	- медная гривна
	бусины,стекло, камень, медь
· 50,39	- высотная отметка
1	- номер артефакта по экспликации
①	- заполнение котлована погребения

Договор на оказание услуг № 129

Рис. 103

«Археологические раскопки выявленного объекта археологического наследия «Могильник «Священная Кедровая Роща» в Нефтеюганском районе Ханты-Мансийского автономного округа - Югры в 2016 году»

Отв.исполн.	Кардаш О.В.	13.12.2016	Могильник "Священная Кедровая Роща"
Выполнил	Липс С.А.	13.12.2016	
Топограф	Уткин А. А.	13.12.2016	
Оформил	Родин С.О.	13.12.2016	Погребение 13 М 1:10
Оформил	Ивасько Е.А.	13.12.2016	
Норм.контр.	Гайдакова З.Г.	13.12.2016	

Стадия	Лист	Листов
НО	1	1

АНО "Институт археологии Севера"

Формат а4

Рис.104.- Ханты-Мансийский АО-Югра. Нефтеюганский р-н., п. Салым. Могильник «Священная кедровая роща». Раскоп Р-16Ц.5, участок С1-Т1/172. Уровень фиксации 49.80 м. Погребение № 13.

Рис.105.- Ханты-Мансийский АО-Югра. Нефтеюганский р-н., п. Салым. Могильник «Священная кедровая роща». Раскоп Р-16Ц.5, участок Т1/172. Уровень фиксации 49.80 м. Погребение № 13.

Рис.106.- Ханты-Мансийский АО-Югра. Нефтеюганский р-н., п. Салым. Могильник «Священная кедровая роща». Раскоп Р-16Ц.5, погребение 13. 1 - гривна, медь; 2, 3 - накладное украшение на глаза(?), медь; 4 - 6 - фрагмент сосуда, керамика; 7 - нож, железо; 8-30 - бусина, стекло(?); 31-34 - бусина, бронза; 674 - бусина, медь.

Рис.107.- Ханты-Мансийский АО-Югра. Нефтеюганский р-н., п. Салым. Могильник «Священная кедровая роща». Раскоп Р-16Ц.5, погребение 13. 3, 6 - ременные накладки, серебро(?); 4 ,5 - ременные накладки, бронза; 1, 2, 7, 8 - подвески височные, бронза.

Рис.108.- Ханты-Мансийский АО-Югра. Нефтеюганский р-н., п. Салым. Могильник «Священная кедровая роща». Раскоп Р-16Ц.5, погребение 13. Посуда. Фрагменты сосуда, керамика.

Раскоп Р-16Ц.5. Могильник Священная Кедровая Роща. Погребение 14.

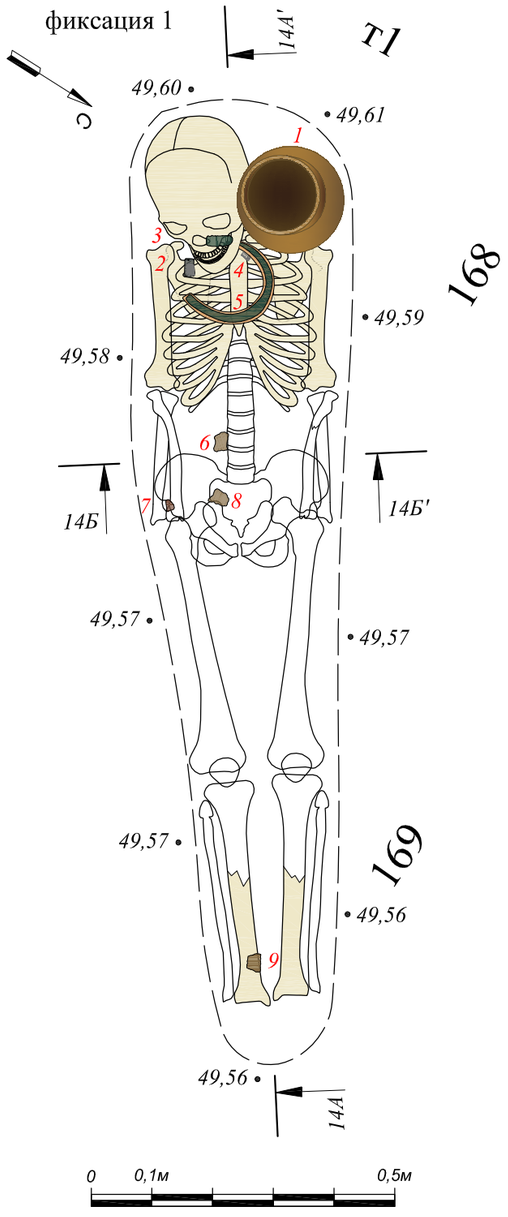

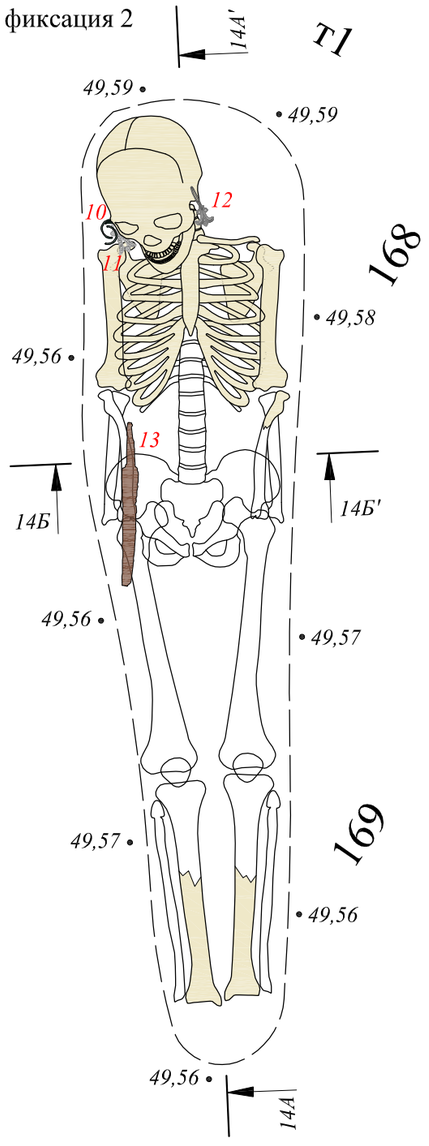

ЭКСПЛИКАЦИЯ АРТЕФАКТОВ:

№	№ по описи	наименование
1	586	сосуд, керамика
2	580	пластина с антропоморфным изображением, бронза
3	573	очелье, медь
4	579	пластина, бронза
5	773	пектораль, медь
6,8,9	575-577	фрагмент сосуда, керамика
7	574	инн, железо
10	581,583, 585	височные кольца, медь
11	578	подвеска серьги, бронза (?)
12	582	серьга с подвеской, бронза
13	584	нож, железо

УСЛОВНЫЕ ОБОЗНАЧЕНИЯ:

	- костные останки, костный тлен
	- мех, фрагменты мехового изделия
	- реконструируемая граница погребения
	- керамический сосуд
	- железный нож
	- фрагменты керамического сосуда
	- фрагмент медного очелья
	- бронзовая пластина, фрагмент бронзовой пластины
	- медная пектораль, медные височные кольца
	бронзовые серьги
· 50,39	- высотная отметка
1	- номер артефакта по экспликации
①	- заполнение котлована погребения

Разрез 14А-14А'

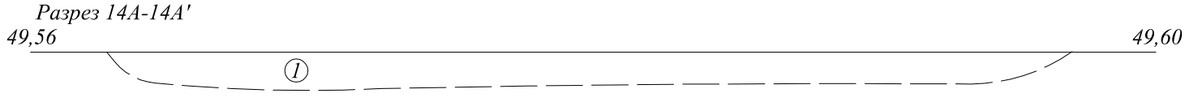

Разрез 14Б-14Б'

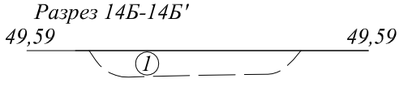

Договор на оказание услуг № 129

Рис. 109

«Археологические раскопки выявленного объекта археологического наследия «Могильник «Священная Кедровая Роща» в Нефтеюганском районе Ханты-Мансийского автономного округа - Югры в 2016 году»

Отв.исполн.	Кардаш О.В.		13.12.2016	Могильник "Священная Кедровая Роща"	Стадия	Лист	Листов
Выполнил	Липс С.А.		13.12.2016		НО	1	1
Топограф	Уткин А. А.		13.12.2016				
Оформил	Родин С.О.		13.12.2016	Погребение 14 М 1:10	АНО "Институт археологии Севера"		
Оформил	Ивасько Е.А.		13.12.2016				
Норм.контр.	Гайдакова З.Г.		13.12.2016				

Формат А3

Рис.110.- Ханты-Мансийский АО-Югра. Нефтеюганский р-н., п. Салым. Могильник «Священная кедровая роща». Раскоп Р-16Ц.5, участок Т1/168-169. Уровень фиксации 49.57 м. Погребение № 14.

Рис.111.- Ханты-Мансийский АО-Югра. Нефтеюганский р-н., п. Салым. Могильник «Священная кедровая роща». Раскоп Р-16Ц.5, участок Т1/168-169. Уровень фиксации 49.57 м. Погребение № 14.

Рис.112.- Ханты-Мансийский АО-Югра. Нефтеюганский р-н., п. Салым. Могильник «Священная кедровая роща». Раскоп Р-16Ц.5, участок Т1/168-169. Уровень фиксации 49.55 м. Погребение № 14.

Рис.113.- - Ханты-Мансийский АО-Югра. Нефтеюганский р-н., п. Салым. Могильник «Священная кедровая роща». Раскоп Р-16Ц.5, участок Т1/168-169. Погребение № 14.

Рис.114.- Ханты-Мансийский АО-Югра. Нефтеюганский р-н., п. Салым. Могильник «Священная кедровая роща». Раскоп Р-16Ц.5, погребение 14. 1 - пектораль, медь; 2 - подвеска серьги(?), бронза (?); 3 - серьга с подвеской, бронза; 4 - очелье, медь.

1(586)

Рис.115.- Ханты-Мансийский АО-Югра. Нефтеюганский р-н., п. Салым. Могильник «Священная кедровая роща». Раскоп Р-16Ц.5. Погребение 14. Вещевой комплекс. Посуда. 1- сосуд, керамика.

Рис.116.- Ханты-Мансийский АО-Югра. Нефтеюганский р-н., п. Салым. Могильник «Священная кедровая роща». Раскоп Р-16Ц.5, погребение 14. 1 - пластина с отверстием, бронза;2 - пластина, бронза(?); 3 - нож, железо; 4 - 6 - фрагменты сосудов, керамика; 7 - инн, железо; 8 - 10 - височные кольца, медь.

Раскоп Р-16Ц.5. Могильник Священная Кедровая Роща. Погребение 15.

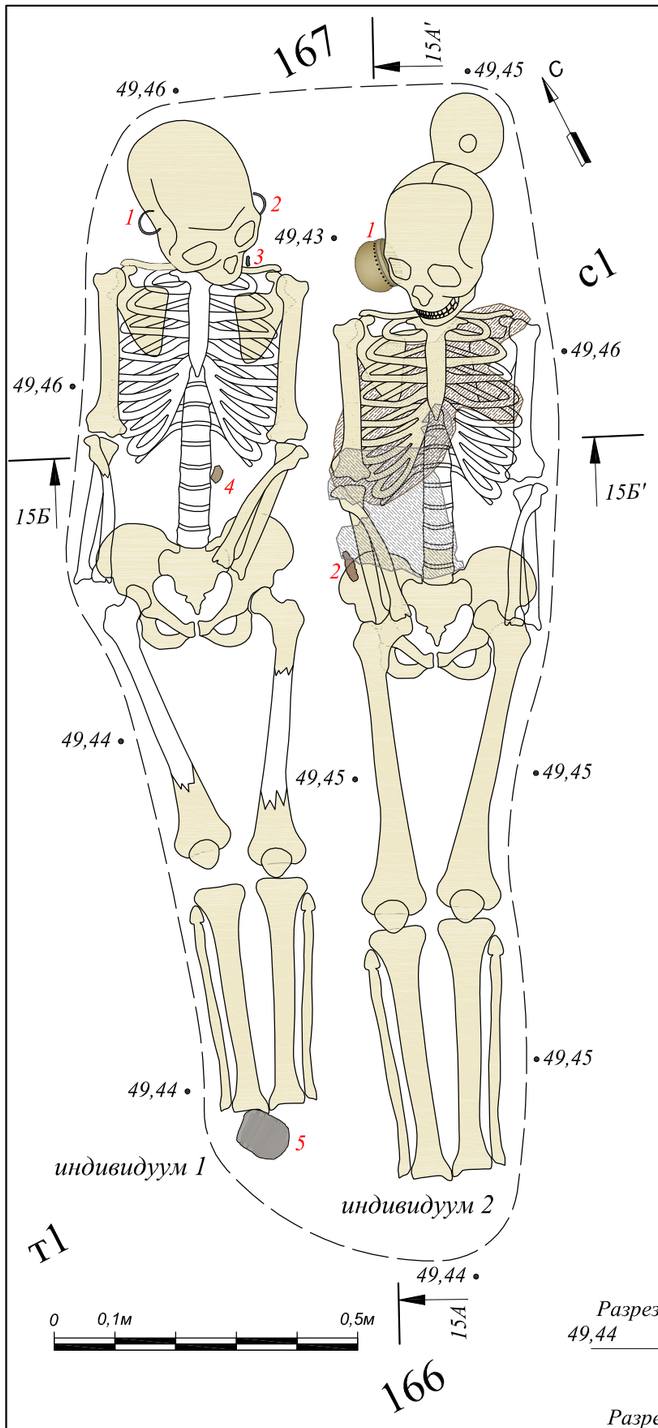



Разрез 15А-15А'

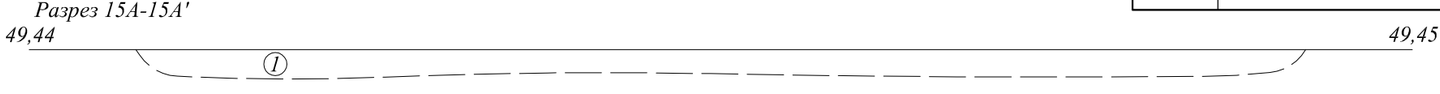

Разрез 15Б-15Б'

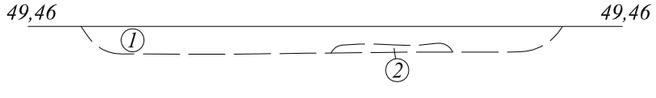

ЭКСПЛИКАЦИЯ АРТЕФАКТОВ:

индивидуум 1

№	№ по описи	наименование
1	656	височное кольцо, медь
2	657	височное кольцо, медь
3	659	инн, медь
4	660	фрагмент сосуда, керамика
5	661	камень

индивидуум 2

№	№ по описи	наименование
1	662	сосуд, керамика
2	658	нож, железо

УСЛОВНЫЕ ОБОЗНАЧЕНИЯ:

	- костные останки, костный тлен
	- реконструируемая граница погребения
	- береста
	- фрагмент берестяного дна
	- височные кольца
	- керамический сосуд
	- фрагменты керамического сосуда
	- железный нож
· 50,39	- высотная отметка
1	- номер артефакта по экспликации
①	- заполнение котлована погребения
②	- дно котлована погребения

Договор на оказание услуг № 129

Рис. 117

«Археологические раскопки выявленного объекта археологического наследия «Могильник «Священная Кедровая Роща» в Нефтеюганском районе Ханты-Мансийского автономного округа - Югры в 2016 году»

Отв.исполн.	Кардаш О.В.	13.12.2016	Могильник "Священная Кедровая Роща"
Выполнил	Липс С.А.	13.12.2016	
Топограф	Уткин А. А.	13.12.2016	
Оформил	Родин С.О.	13.12.2016	Погребение 15 М 1:10
Оформил	Ивасько Е.А.	13.12.2016	
Норм.контр.	Гайдакова З.Г.	13.12.2016	

Стадия	Лист	Листов
НО	1	1

АНО "Институт археологии Севера"

Формат А3



Рис.118.- Ханты-Мансийский АО-Югра. Нефтеюганский р-н., п. Салым. Могильник «Священная кедровая роща». Раскоп Р-16Ц.5, участок С1-Т1/166-167. Уровень фиксации 49.45 м. Погребение № 15.

Рис.119.- - Ханты-Мансийский АО-Югра. Нефтеюганский р-н., п. Салым. Могильник «Священная кедровая роща». Раскоп Р-16Ц.5, участок С1-Т1/166-167. Погребение № 15. Разрез.

Рис.120.- Ханты-Мансийский АО-Югра. Нефтеюганский р-н., п. Салым. Могильник «Священная кедровая роща». Раскоп Р-16Ц.5, погребение 15. 1 - камень; 2 -фрагмент сосуда, керамика; 3 - инн, медь; 4 - 5 - височное кольцо, медь; 6 - инн, железо(?).

Рис.121.- Ханты-Мансийский АО-Югра. Нефтеюганский р-н., п. Салым. Могильник «Священная кедровая роща». Раскоп Р-16Ц.5, погребение 12. Вещевой комплекс. Посуда. 1- сосуд, керамика.

Раскоп Р-16Ц.5. Могильник Священная Кедровая Роща. Погребение 16.

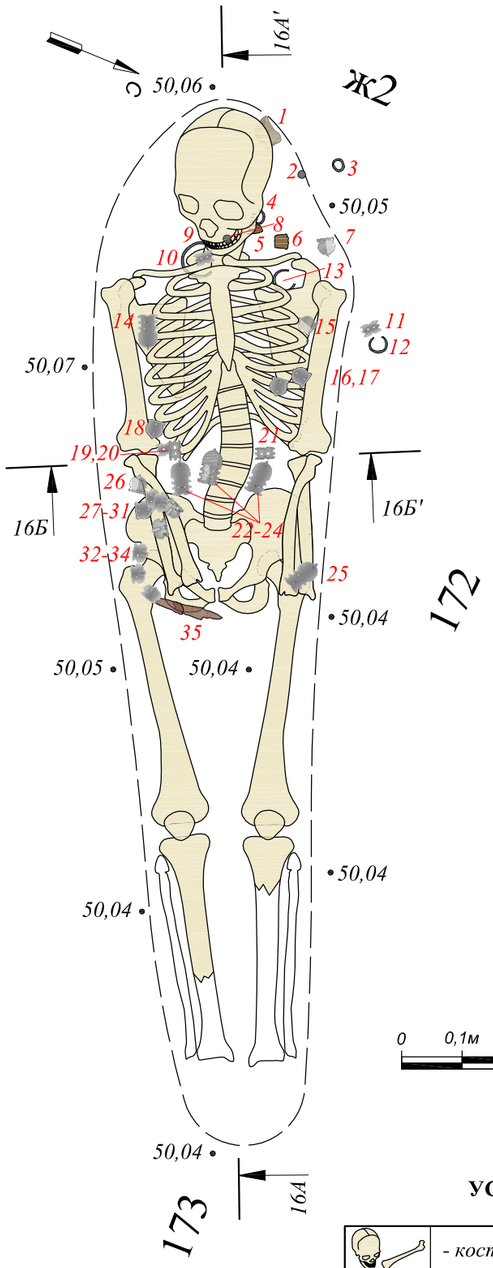

ЭКСПЛИКАЦИЯ АРТЕФАКТОВ:

№	№ по описи	наименование
1	652	камень
2,8	650,651	накладка (?), медь
3,4	610-612	височное кольцо, инн (фрагмент височного кольца?),медь
5,6	608,641	фрагмент сосуда, керамика
15-18, 7,26, 27	623-625, 632,633, 635,636	ременная накладка, бронза
9,12,13	613,614, 637	височное кольцо, медь
10,11, 19-21	617,618, 620,621, 640	ременная накладка, бронза
14, 22-25	616,619, 622,638, 639	ременная накладка, бронза
28-34	626-631, 634	ременная накладка, бронза
35	609	нож, железо

УСЛОВНЫЕ ОБОЗНАЧЕНИЯ:

	- костные останки, костный тлен
	- реконструируемая граница погребения
	- височные кольца
	- бронзовые ременные накладки
	- железный нож
	- фрагменты керамического сосуда
	- камень
· 50,39	- высотная отметка
1	- номер артефакта по экспликации
①	- заполнение котлована погребения

Разрез 16А-16А'

Разрез 16Б-16Б'

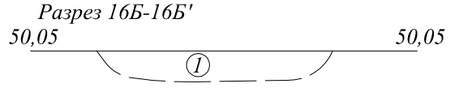

Договор на оказание услуг № 129				Рис. 122			
«Археологические раскопки выявленного объекта археологического наследия «Могильник «Священная Кедровая Роща» в Нефтеюганском районе Ханты-Мансийского автономного округа - Югры в 2016 году»							
Отв.исполн.	Кардаш О.В.		13.12.2016	Могильник "Священная Кедровая Роща"	Стадия	Лист	Листов
Выполнил	Липс С.А.		13.12.2016		НО	1	1
Топограф	Уткин А. А.		13.12.2016				
Оформил	Родин С.О.		13.12.2016	Погребение 16 М 1:10	АНО "Институт археологии Севера"		
Оформил	Ивасько Е.А.		13.12.2016				
Норм.контр.	Гайдакова З.Г.		13.12.2016				

Формат А3

Рис.123.- Ханты-Мансийский АО-Югра. Нефтеюганский р-н., п. Салым. Могильник «Священная кедровая роща». Раскоп Р-16Ц.5, участок Ж2/172-173. Уровень фиксации 50.05 м. Погребение № 16. Общий вид с СВ.

Рис.124.- Ханты-Мансийский АО-Югра. Нефтеюганский р-н., п. Салым. Могильник «Священная кедровая роща». Раскоп Р-16Ц.5, участок Ж2/172-173. Уровень фиксации 50.05 м. Погребение № 16.



Рис.125.- Ханты-Мансийский АО-Югра. Нефтеюганский р-н., п. Салым. Могильник «Священная кедровая роща». Раскоп Р-16Ц.5, погребение 16. Вещевой комплекс. 1-12 - ременные накладки, бронза



Рис.126.- Ханты-Мансийский АО-Югра. Нефтеюганский р-н., п. Салым. Могильник «Священная кедровая роща». Раскоп Р-16Ц.5, погребение 16. Вещевой комплекс. 1- 7 - ременные накладки, бронза.



Рис.127.- Ханты-Мансийский АО-Югра. Нефтеюганский р-н., п. Салым. Могильник «Священная кедровая роща». Раскоп Р-16Ц.5, погребение 16. Вещевой комплекс. 1-5 - ременные накладки, бронза .

Рис.128.- Ханты-Мансийский АО-Югра. Нефтеюганский р-н., п. Салым. Могильник «Священная кедровая роща». Раскоп Р-16Ц.5, погребение 16. Вещевой комплекс.
1 -5 - височное кольцо, медь; 6 - инн; 7 - фрагмент сосуда, керамика; 8 -9 - инн, медь;
10 - камень; 11 - нож, железо; 12 - фрагмент сосуда, керамика.

Раскоп Р-16Ц.5. Могильник Священная Кедровая Роща. Погребения 17.1 и 17.2.

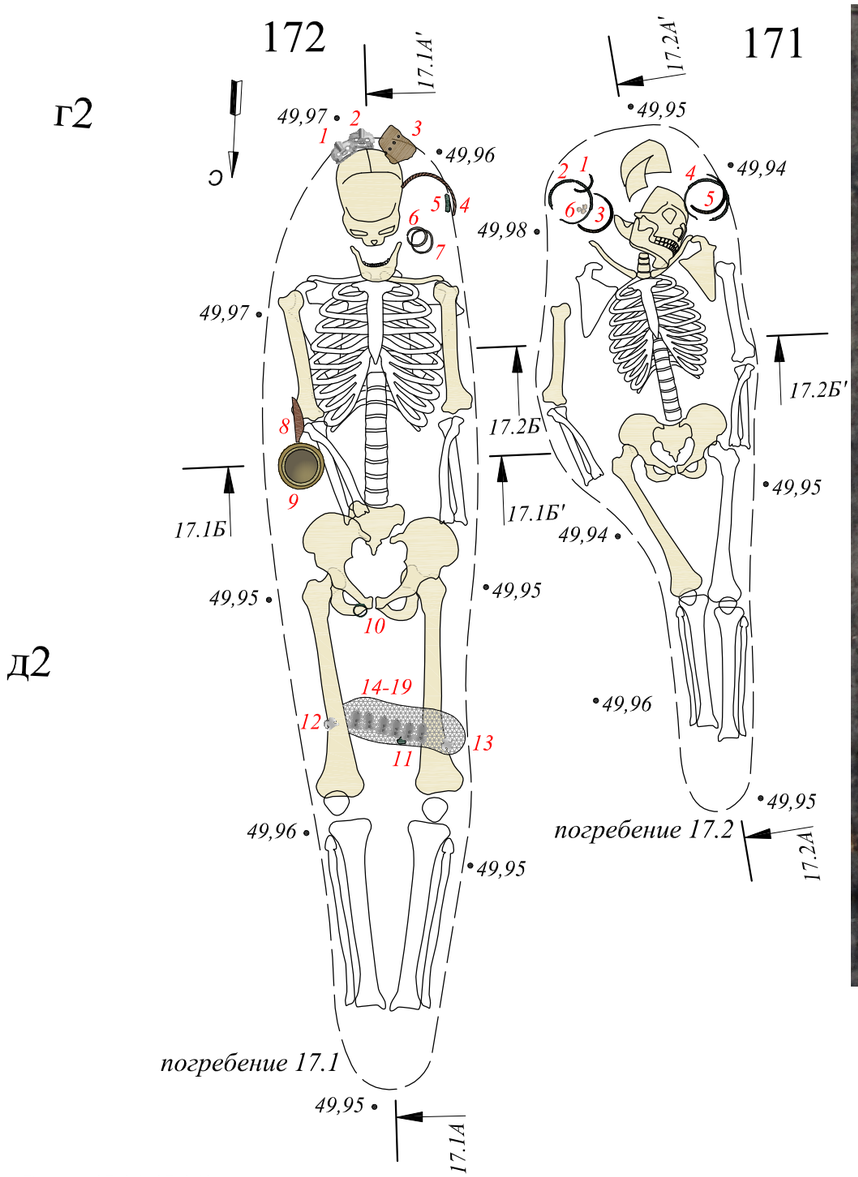

ЭКСПЛИКАЦИЯ АРТЕФАКТОВ:

погребение 17.1

№	№ по описи	наименование
1,2	587,588	ременная накладка, бронза
3	590	фрагмент сосуда, керамика
4	594,595	височное кольцо, медь
5	605	пластина, медь
6,7	592,593	височное кольцо, бронза
8	591	нож, железо
9	642	сосуд, керамика
10	589	перстень, медь
11	601	инн, медь
12,13	645,646	ременная накладка, бронза
14-19	643,644, 645-647	ременная накладка, бронза

погребение 17.2

№	№ по описи	наименование
1,2,4	596, 603, 606	височное кольцо, медь
3,5	597,602	височное кольцо, медь, кожа
6	598-600	бусина, стекло

УСЛОВНЫЕ ОБОЗНАЧЕНИЯ:

	- костные останки, костный тлен		- височные кольца из железа, меди, меди с кожанной обмоткой
	- фрагменты обугленной бересты		- бронзовые височные кольца
	- реконструируемая граница погребения		- железный нож
1	- заполнение котлована погребения		- бронзовая ременная накладка
	- фрагмент керамического сосуда		- медная пластина
	- керамический сосуд	·50,39	- высотная отметка
	- стеклянные бусины	1	- номер артефакта по экспликации

Разрез 17.1А-17.1А'

Разрез 17.1Б-17.1Б'

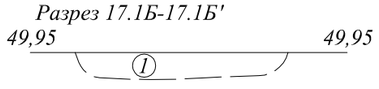

Разрез 17.2А-17.2А'

Разрез 17.2Б-17.2Б'

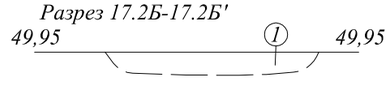

Договор на оказание услуг № 129

Рис. 129

«Археологические раскопки выявленного объекта археологического наследия «Могильник «Священная Кедровая Роща» в Нефтеюганском районе Ханты-Мансийского автономного округа - Югры в 2016 году»

Отв.исполн.	Кардаш О.В.		13.12.2016	Могильник "Священная Кедровая Роща"	Стадия	Лист	Листов
Выполнил	Липс С.А.		13.12.2016		НО	1	1
Топограф	Уткин А. А.		13.12.2016				
Оформил	Родин С.О.		13.12.2016	Погребение 17 М 1:10	АНО "Институт археологии Севера"		
Оформил	Ивасько Е.А.		13.12.2016				
Норм.контр.	Гайдакова З.Г.		13.12.2016				

Формат А3

Рис.130.- Ханты-Мансийский АО-Югра. Нефтеюганский р-н., п. Салым. Могильник «Священная кедровая роща». Раскоп Р-16Ц.5, участок Г2-Д2/171-172. Уровень фиксации 49.95 м. Погребения № 17.1, 17.2.

Рис.131.- Ханты-Мансийский АО-Югра. Нефтеюганский р-н., п. Салым. Могильник «Священная кедровая роща». Раскоп Р-16Ц.5, участок Г2-Д2/171-172. Уровень фиксации 49.95 м. Погребение № 17.2.



Рис.132.- Ханты-Мансийский АО-Югра. Нефтеюганский р-н., п. Салым. Могильник «Священная кедровая роща». Раскоп Р-16Ц.5, погребение 17. Вещевой комплекс. Посуда. 1- сосуд, керамика; 2, 3 - фрагмент сосуда, керамика.

Рис.133.- Ханты-Мансийский АО-Югра. Нефтеюганский р-н., п. Салым. Могильник «Священная кедровая роща». Раскоп Р-16Ц.5, погребение 17. Вещевой комплекс. 1,2 - ременные накладки, бронза; 3, 4 - инн, железо; 5 - нож, железо; 6 - инн; 7 - пластина, медь; 8-10 - бусины, стекло; 11 - перстень, медь; 12 - инн, медь.

Рис.134.- Ханты-Мансийский АО-Югра. Нефтеюганский р-н., п. Салым. Могильник «Священная кедровая роща». Раскоп Р-16Ц.5, погребение 17. Вещевой комплекс. 1,3,-4 - височные кольца, медь, кожа; 2,5 - височные кольца. медь; 6 - височное кольцо, медь; 7, 8 - височные кольца, бронза(?).



Рис.135.- Ханты-Мансийский АО-Югра. Нефтеюганский р-н., п. Салым. Могильник «Священная кедровая роща». Раскоп Р-16Ц.5, погребение 17. Вещевой комплекс. 1- 7 - ременные накладки, бронза.

Раскоп Р-16Ц.5. Могильник Священная Кедровая Роща. Погребение 18.

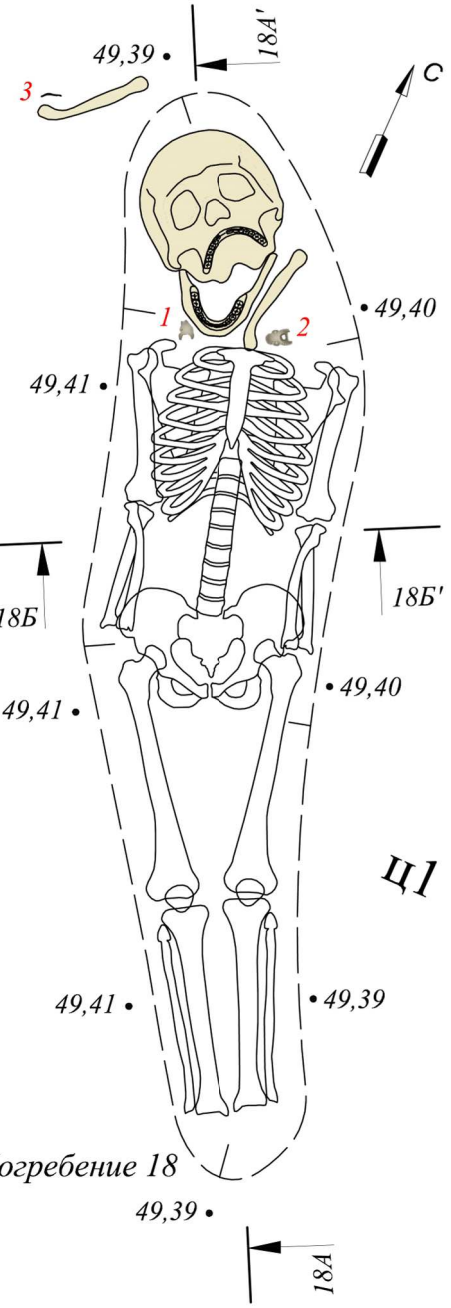

УСЛОВНЫЕ ОБОЗНАЧЕНИЯ:

	- костные останки, костный тлен
	- реконструируемая граница погребения
	- бронзовая ременная накладка
	- инн, медь

Разрез 18Б-18Б'

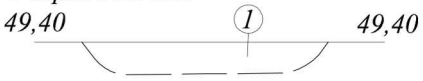

Разрез 18А-18А'

ЭКСПЛИКАЦИЯ АРТЕФАКТОВ:

№	№ по описи	наименование
1,2	654,655	ременная накладка, бронза
3	653	инн, медь

Договор на оказание услуг № 129

Рис. 136

«Археологические раскопки выявленного объекта археологического наследия «Могильник «Священная Кедровая Роща» в Нефтеюганском районе Ханты-Мансийского автономного округа - Югры в 2016 году»

Отв.исполн.	Кардаш О.В.		13.12.2016	Могильник "Священная Кедровая Роща"	Стадия	Лист	Листов
Выполнил	Липс С.А.		13.12.2016		НО	1	1
Топограф	Уткин А. А.		13.12.2016				
Оформил	Родин С.О.		13.12.2016	Погребение 18 М 1:10	АНО "Институт археологии Севера"		
Оформил	Ивасько Е.А.		13.12.2016				
Норм.контр.	Гайдакова З.Г.		13.12.2016				

Формат А4

Рис.137.- Ханты-Мансийский АО-Югра. Нефтеюганский р-н., п. Салым. Могильник «Священная кедровая роща». Раскоп Р-16Ц.5, участок Х1/165. Уровень фиксации 49.45 м. Погребение № 18.

Рис.138.- Ханты-Мансийский АО-Югра. Нефтеюганский р-н., п. Салым. Могильник «Священная кедровая роща Раскоп Р-16Ц.5, участок Х1/165. Уровень фиксации 49.40 м. Погребение № 18.

Раскоп Р-16Ц.5. Могильник Священная Кедровая Роща. Погребения 19.1, 19.2.

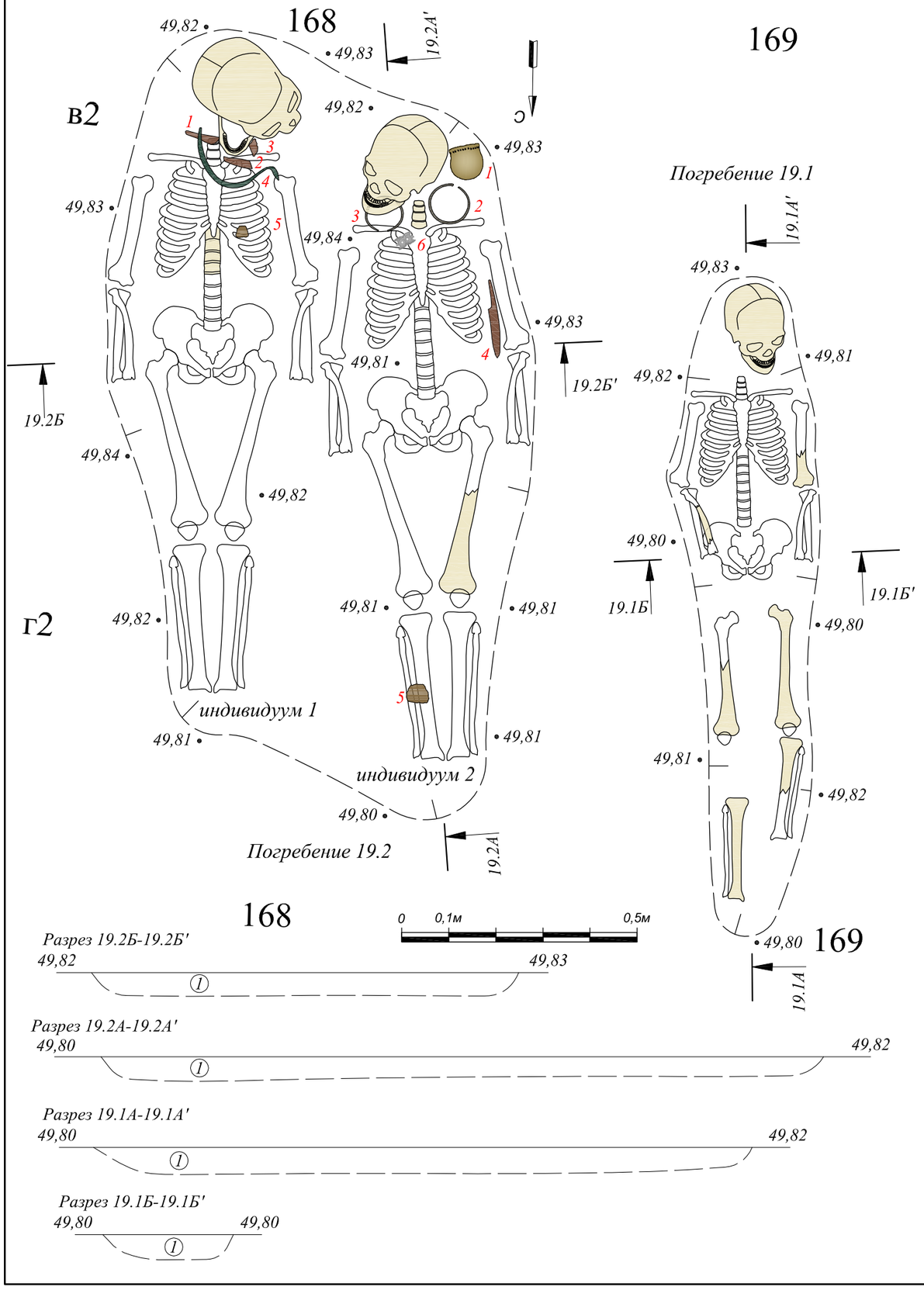

Договор на оказание услуг № 129				Рис. 139		
«Археологические раскопки выявленного объекта археологического наследия «Могильник «Священная Кедровая Роща» в Нефтеюганском районе Ханты-Мансийского автономного округа - Югры в 2016 году»						
Отв.исполн.	Кардаш О.В.		13.12.2016	Могильник "Священная Кедровая Роща"	Стадия	Лист	Листов
Выполнил	Липс С.А.		13.12.2016		НО	1	2
Топограф	Уткин А. А.		13.12.2016				
Оформил	Родин С.О.		13.12.2016	Погребения 19.1, 19.2 М 1:10	АНО "Институт археологии Севера"		
Оформил	Ивасько Е.А.		13.12.2016				
Норм.контр.	Гайдакова З.Г.		13.12.2016				

Формат А3

ЭКСПЛИКАЦИЯ АРТЕФАКТОВ:

погребение 19.1, индивидуум 1

№	№ по описи	
1-3	669-671	инн, железо
4	672	гривна, медь
5	667	фрагмент сосуда, керамика

погребение 19.1, индивидуум 2

№	№ по описи	
1	663	сосуд, керамика
2,3	664,665	височное кольцо, медь
4	542	нож, железо
5	668	фрагмент сосуда, керамика
6	617	ременная накладка, бронза

УСЛОВНЫЕ ОБОЗНАЧЕНИЯ:

	- костные останки, костный тлен		- керамический сосуд
	- реконструируемая граница погребения		- железный нож
	- медные височные кольца		- медная гривна
	- бронзовая ременная накладка	· 50,39	- высотная отметка
	- инн, железо	1	- номер артефакта по экспликации
	- фрагменты керамического сосуда	①	- заполнение котлована погребения

Договор на оказание услуг № 129

Рис. 139

«Археологические раскопки выявленного объекта археологического наследия «Могильник «Священная Кедровая Роща» в Нефтеюганском районе Ханты-Мансийского автономного округа - Югры в 2016 году»

Отв.исполн.	Кардаш О.В.		13.12.2016	Могильник "Священная Кедровая Роща"	Стадия	Лист	Листов
Выполнил	Липс С.А.		13.12.2016		НО	2	2
Топограф	Уткин А. А.		13.12.2016				
Оформил	Родин С.О.		13.12.2016	Погребения 19.1, 19.2 М 1:10	АНО "Институт археологии Севера"		
Оформил	Ивасько Е.А.		13.12.2016				
Норм.контр.	Гайдакова З.Г.		13.12.2016				

Рис.140.- Ханты-Мансийский АО-Югра. Нефтеюганский р-н., п. Салым. Могильник «Священная кедровая роща Раскоп Р-16Ц.5, участок В2-Г2/168-169. Уровень фиксации 49.80 м. Погребения № 19.1, 19.2.

Рис.141.- Ханты-Мансийский АО-Югра. Нефтеюганский р-н., п. Салым. Могильник «Священная кедровая роща». Раскоп Р-16Ц.5, участок В2-Г2/168-169. Уровень фиксации 49.80 м. Погребение № 19.2. Разрез.

Рис.142.- Ханты-Мансийский АО-Югра. Нефтеюганский р-н., п. Салым. Могильник «Священная кедровая роща Раскоп Р-16Ц.5, участок В2-Г2/168-169. Уровень фиксации 49.80 м. Погребение № 19.1. Разрез.

Рис.143.- Ханты-Мансийский АО-Югра. Нефтеюганский р-н., п. Салым. Могильник «Священная кедровая роща». Раскоп Р-16Ц.5, участок В2/168. Уровень фиксации 49.80 м. Погребение № 19.2. Нож in situ, вид с СВ.

Рис.144- Ханты-Мансийский АО-Югра. Нефтеюганский р-н., п. Салым. Могильник «Священная кедровая роща». Раскоп Р-16Ц.5. Погребение 19.1, 19.2. Вещевой комплекс. Посуда. 1- сосуд, керамика. Погребение 18. 2, 3 - ременные накладки, бронза; 4 - инн, медь.



Рис.145.- Ханты-Мансийский АО-Югра. Нефтеюганский р-н., п. Салым. Могильник «Священная кедровая роща». Раскоп Р-16.5, погребение 19.1, 19.2. Вещевой комплекс. 1, 2 - височные кольца, медь; 3 - инн, железо; 4 - фрагмент сосуда, керамика; 5 - гривна, медь; 6 - фрагмент сосуда, керамика; 7 - нож, железо; 8 - инн, железо.

Рис.146.- Ханты-Мансийский АО-Югра. Нефтеюганский р-н., п. Салым. Могильник «Священная кедровая роща Раскоп Р-16Ц.5, участок С1-Х1/167-173. Поминальный комплекс. Уровень фиксации 50.00 м. Находки in situ, вид с СВ.

Рис.147.- Ханты-Мансийский АО-Югра. Нефтеюганский р-н., п. Салым. Могильник «Священная кедровая роща». Раскоп Р-16Ц.5, участок Я1/165. Поминальный комплекс. Уровень фиксации 49.70 м. Драхма in situ, вид с В.

Рис.148.- Ханты-Мансийский АО-Югра. Нефтеюганский р-н., п. Салым. Могильник «Священная кедровая роща Раскоп Р-16Ц.5, участок Б2/167. Поминальный комплекс. Уровень фиксации 49.98 м. Стрела, наконечник in situ, вид с В.

Рис.149.- Ханты-Мансийский АО-Югра. Нефтеюганский р-н., п. Салым. Могильник «Священная кедровая роща». Раскоп Р-16Ц.5, участок В2-Ж2/167-173. Поминальный комплекс. Уровень фиксации 50.20 м. Находка in situ, вид с С.

1(771)

2(772)

Рис.150.- Ханты-Мансийский АО-Югра. Нефтеюганский р-н., п. Салым. Могильник «Священная кедровая роща». Раскоп Р-16Ц.5. Поминальный комплекс. 1, 2 - драхмы, серебро.



Рис. 151.- Ханты-Мансийский АО-Югра. Нефтеюганский р-н., п. Салым. Могильник «Священная кедровая роща». Раскоп Р-16Ц.5. Поминальный комплекс. 1-9 - наконечники стрел, железо.

Рис.152.- Ханты-Мансийский АО-Югра. Нефтеюганский р-н., п. Салым. Могильник «Священная кедровая роща». Раскоп Р-16Ц.5. Поминальный комплекс. Посуда. 1-10 - фрагменты сосудов, керамика.

Рис.153.- Ханты-Мансийский АО-Югра. Нефтеюганский р-н., п. Салым. Могильник «Священная кедровая роща». Раскоп Р-16Ц.5. Поминальный комплекс. Посуда.
1- фрагменты сосуда, керамика.

Раскоп Р-16Ц.5. Святилище Сотэм-тэ-ики. План находок. М 1:50

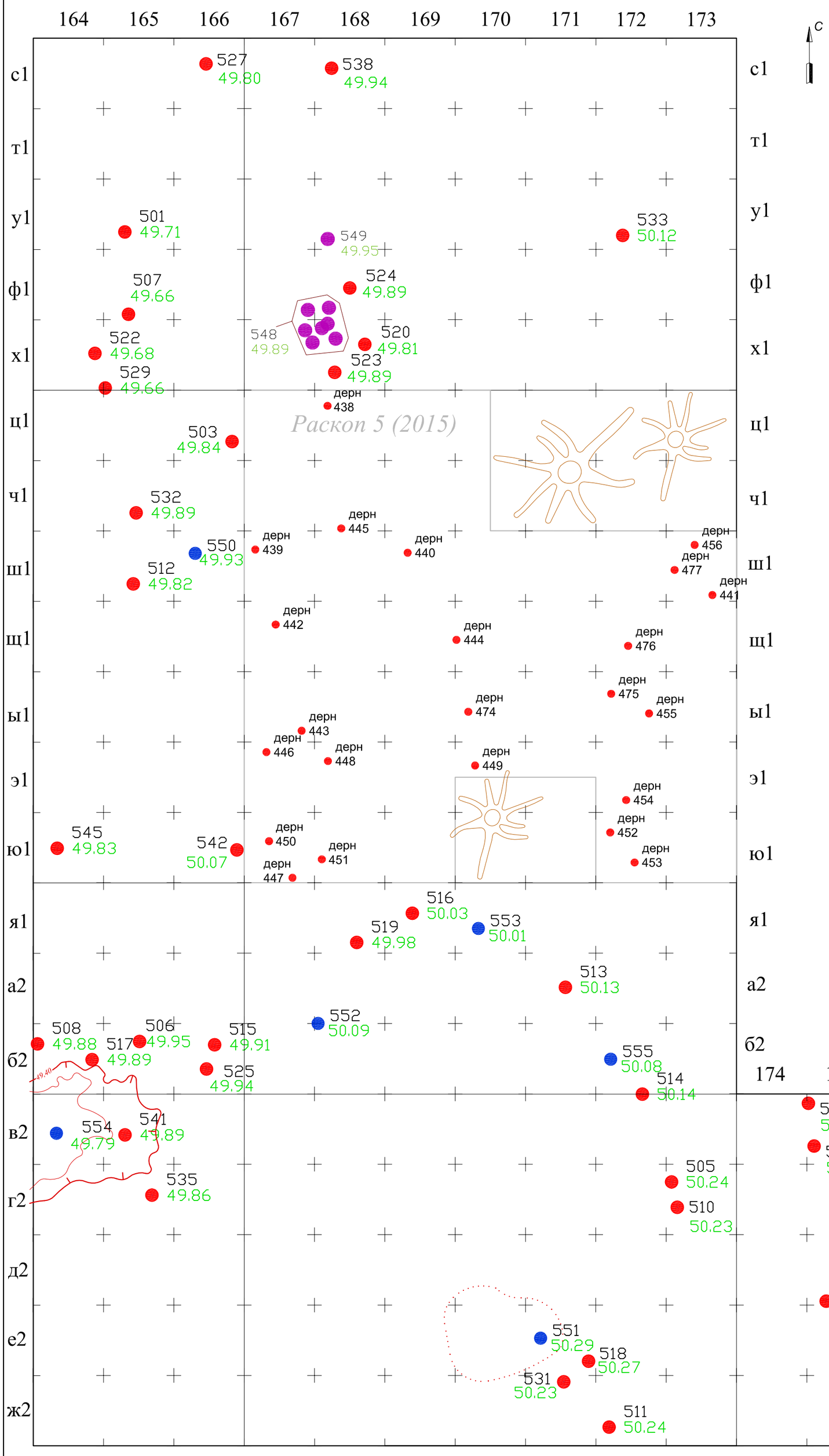

УСЛОВНЫЕ ОБОЗНАЧЕНИЯ:	
549 49,95	*Фрагменты железного котла*
550 49,93	*Изделия неизвестного назначения*
356 49,83	*Железные наконечники стрел*
	Граница раскопа 2015 г. с указанием номера раскопа
	Граница раскопа 2016 г.

0 0,5 м 2,5 м

Договор на оказание услуг № 129				*Рис. 154*		
«Археологические раскопки выявленного объекта археологического наследия «Могильник «Священная Кедровая Роща» в Нефтеюганском районе Ханты-Мансийского автономного округа - Югры в 2016 году»						
Отв.исполн.	*Кардаш О.В.*		*13.12.2016*	*Святилище Сотэм-тэ-ике*	*Стадия*	*Лист*	*Листов*
Выполнил	*Липс С.А.*		*13.12.2016*		*НО*	*1*	*1*
Топограф	*Уткин А. А.*		*13.12.2016*				
Оформил	*Родин С.О.*		*13.12.2016*				
Оформил	*Ивасько Е.А.*		*13.12.2016*	*План находок. М 1:50*	*АНО "Институт археологии Севера"*		
Норм.контр.	*Гайдакова З.Г.*		*13.12.2016*				

Формат А2

Рис.155.- Ханты-Мансийский АО-Югра. Нефтеюганский р-н., п. Салым. Ансамбль «Священная кедровая роща». Святилище Сотэм-тэ-ики. Раскоп Р-16Ц.5, участок Е2/178. Уровень фиксации 50.06 м. Наконечник стрелы in situ, вид с З.

Рис.156.- Ханты-Мансийский АО-Югра. Нефтеюганский р-н., п. Салым. Ансамбль «Священная кедровая роща». Святилище Сотэм-тэ-ики. Раскоп Р-16Ц.5, участок В2/172. Уровень фиксации 50.14 м. Наконечник стрелы in situ, вид с Ю.

Рис.157.- Ханты-Мансийский АО-Югра. Нефтеюганский р-н., п. Салым. Ансамбль «Священная кедровая роща». Святилище Сотэм-тэ-ики. Раскоп Р-16Ц.5, участок Ф1/165. Уровень фиксации 49.66 м. Наконечник стрелы in situ, вид с З.

Рис.158.- Ханты-Мансийский АО-Югра. Нефтеюганский р-н., п. Салым. Ансамбль «Священная кедровая роща». Святилище Сотэм-тэ-ики. Раскоп Р-16Ц.5, участок Б2/164. Уровень фиксации 49.86 м. Наконечник стрелы, in situ, вид с В.

Рис.159- Ханты-Мансийский АО-Югра. Нефтеюганский р-н., п. Салым. Святилище Сотеэм-тэ-Ики. Раскоп Р-16Ц.5, 2 - котел, стенка, железо.



Рис.160.- Ханты-Мансийский АО-Югра. Нефтеюганский р-н., п. Салым. Святилище Сотеэм-тэ-Ики. Раскоп Р-16Ц.5. 1-7 - наконечники стрел, железо.

Рис.161.- Ханты-Мансийский АО-Югра. Нефтеюганский р-н., п. Салым. Святилище Сотеэм-тэ-Ики. Раскоп Р-16Ц.5. 1-8 - наконечники стрел, железо.



Рис.162.- Ханты-Мансийский АО-Югра. Нефтеюганский р-н., п. Салым. Святилище Сотеэм-тэ-Ики. Раскоп Р-16Ц.5. 1-7 - наконечники стрел, железо.



Рис.163.- Ханты-Мансийский АО-Югра. Нефтеюганский р-н., п. Салым. Святилище Сотеэм-тэ-Ики. Раскоп Р-16Ц.5. 1-8 - наконечники стрел, железо.



Рис.164.- Ханты-Мансийский АО-Югра. Нефтеюганский р-н., п. Салым. Святилище Сотеэм-тэ-Ики. Раскоп Р-16Ц.5. 1-9 - наконечники стрел, железо.



Рис.165.- Ханты-Мансийский АО-Югра. Нефтеюганский р-н., п. Салым. Святилище Сотеэм-тэ-Ики. Раскоп Р-16.5. 1-8 - наконечники стрел, железо.

Рис.166.- Ханты-Мансийский АО-Югра. Нефтеюганский р-н., п. Салым. Святилище Сотеэм-тэ-Ики. Раскоп Р-16Ц.5.1-6 - инн, железо.

Рис.167.- Ханты-Мансийский АО-Югра. Нефтеюганский р-н., п. Салым. Святилище Сотеэм-тэ-Ики. Раскоп Р-16Ц.5.1-2, 4-7 - инн, железо; 3 - стержень, железо.

Разрез по линии **С1/164-173**

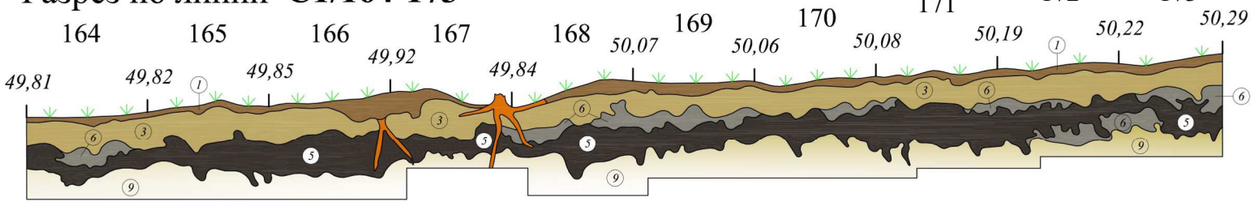

Разрез по линии **С1/164-173**

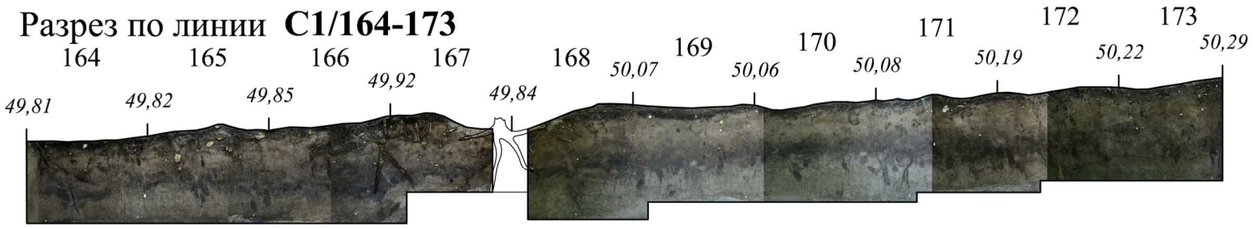

Разрез по линии **173/С1-Х1**

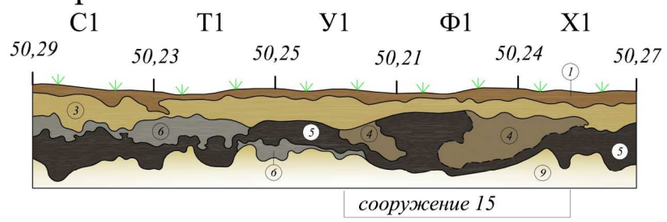

Разрез по линии **173/С1-Х1**



Разрез по линии **Х1/173-167**

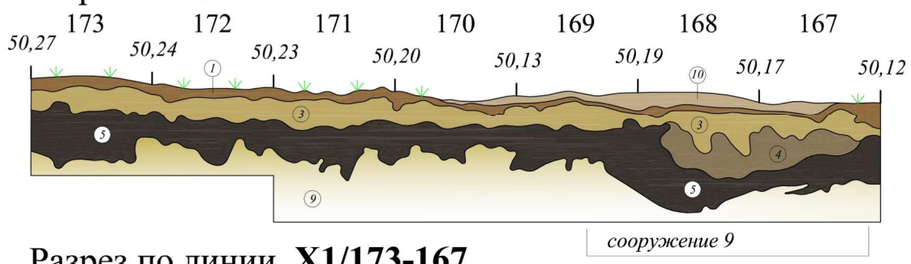

Разрез по линии **Х1/173-167**



Разрез по линии **166/Ц1-Ю1**

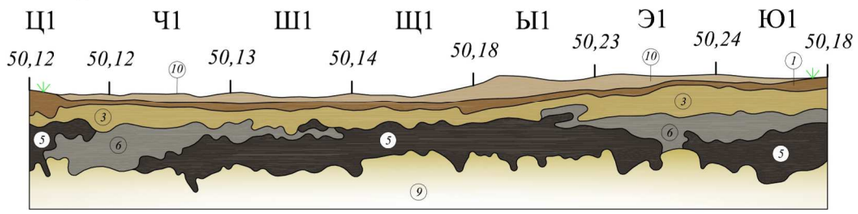

Разрез по линии **166/Ц1-Ю1**



Разрез по линии **Я1/167-173**

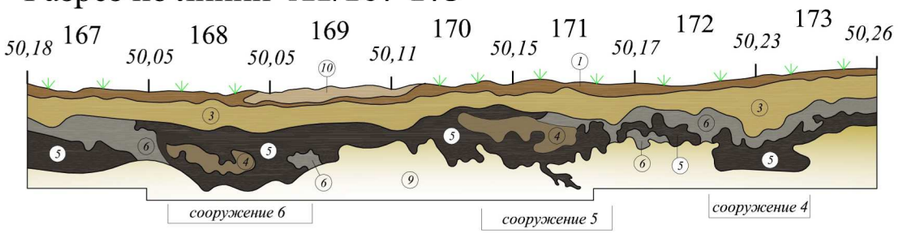

Разрез по линии **Я1/167-173**



0 0.5 м 2.5 м

Договор на оказание услуг № 129

Рис. 168

«Археологические раскопки выявленного объекта археологического наследия «Могильник «Священная Кедровая Роща» в Нефтеюганском районе Ханты-Мансийского автономного округа - Югры в 2016 году»

Отв.исполн.	Кардаш О.В.	13.12.2016	Ансамбль Священная Кедровая Роща Раскоп Р16-Ц.5
Выполнил	Липс С.А.	13.12.2016	
Топограф	Уткин А. А.	13.12.2016	
Оформил	Родин С.О.	13.12.2016	Стратиграфические разрезы стенок раскопа М 1:50
Оформил	Ивасько Е.А.	13.12.2016	
Норм.контр.	Гайдакова З.Г.	13.12.2016	

Стадия	Лист	Листов
НО	1	1

АНО "Институт археологии Севера"

А3

Разрез по линии **173/Я1-Б2**

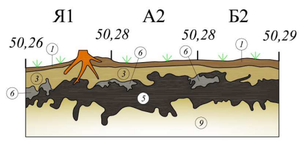

Разрез по линии **173/Я1-Б2**

Разрез по линии **В2/174-183**

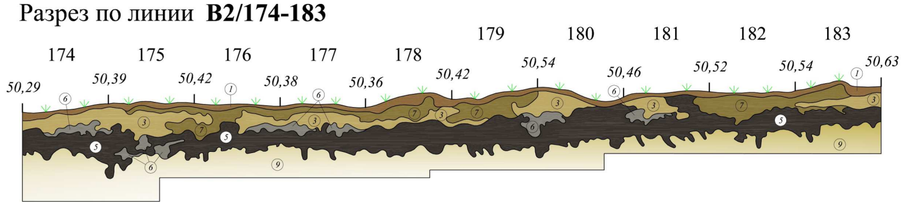

Разрез по линии **В2/174-183**

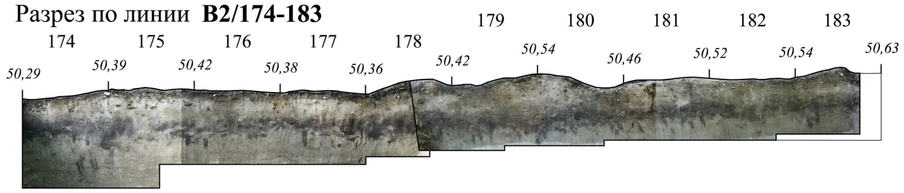

Разрез по линии **183/В2-Ж2**

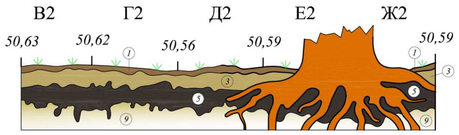

Разрез по линии **183/В2-Ж2**

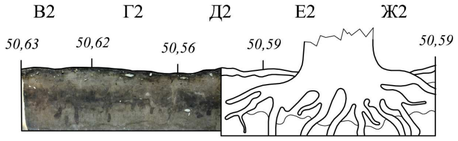

Разрез по линии **Ж2/183-164**

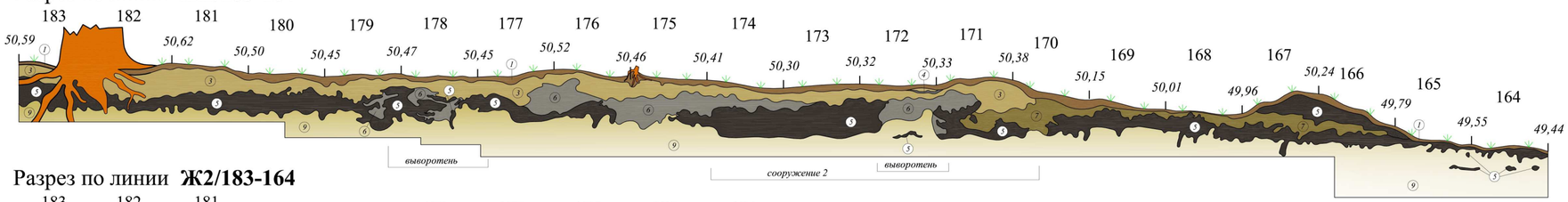

Разрез по линии **Ж2/183-164**



Разрез по линии **164/Ж2-С1**

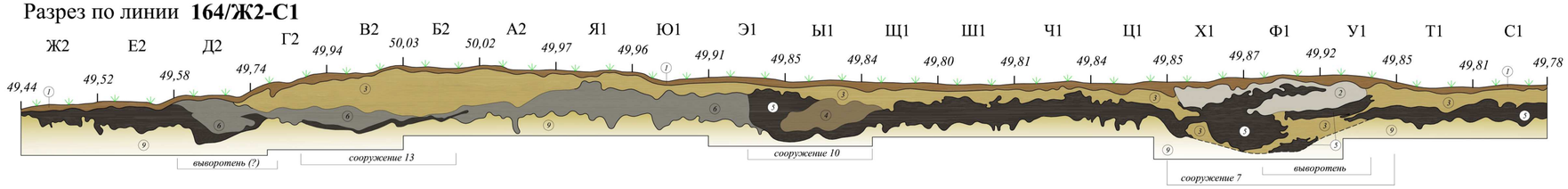

Разрез по линии **164/Ж2-С1**



0 0.5 м 2.5 м

Договор на оказание услуг № 129	Рис. 169

«Археологические раскопки выявленного объекта археологического наследия «Могильник «Священная Кедровая Роща» в Нефтеюганском районе Ханты-Мансийского автономного округа - Югры в 2016 году»

Отв.исполн.	Кардаш О.В.	13.12.2016	Ансамбль Священная Кедровая Роща Раскоп Р-16Ц.5
Выполнил	Липс С.А.	13.12.2016	
Топограф	Уткин А. А.	13.12.2016	
Оформил	Родин С.О.	13.12.2016	Стратиграфические разрезы стенок раскопа М 1:500
Оформил	Ивасько Е.А.	13.12.2016	
Норм.контр.	Гайдакова З.Г.	13.12.2016	

Стадия	Лист	Листов
НО	1	1

АНО "Институт археологии Севера"

А2

Разрез по линии **X1/166-164**

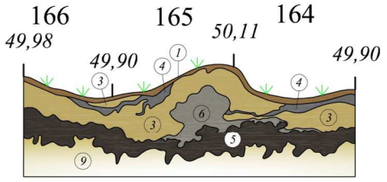

Разрез по линии **X1/166-164**



Разрез по линии **Я1/164-166**

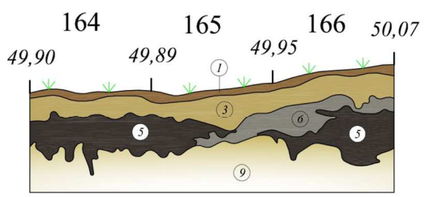

Разрез по линии **Я1/164-166**



Разрез по линии **166/Я1-Ж2**

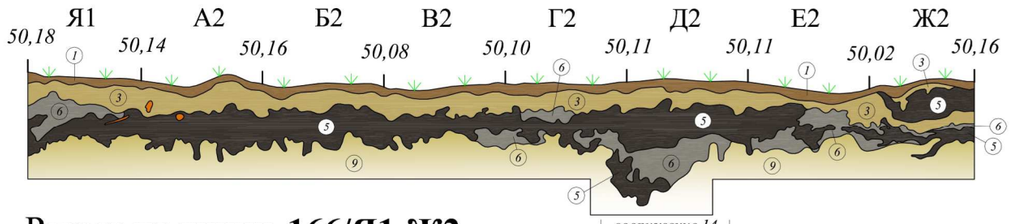

Разрез по линии **166/Я1-Ж2**



Разрез по линии **173/В2-Ж2**

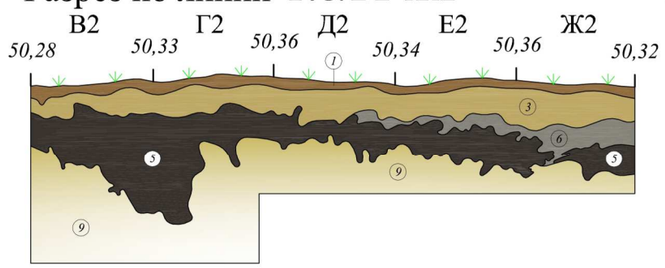

Разрез по линии **173/В2-Ж2**



Разрез по линии **178/Б2-Ж2**

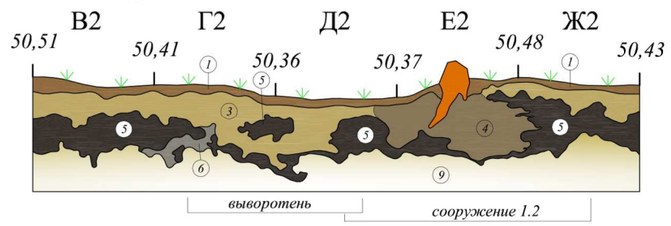

Разрез по линии **178/Б2-Ж2**

Разрез по линии **182/Д2-Ж2**

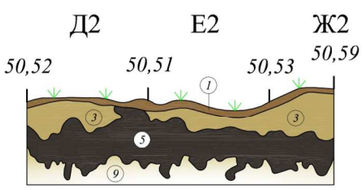

Разрез по линии **182/Д2-Ж2**



Разрез по линии **В2/164-173**

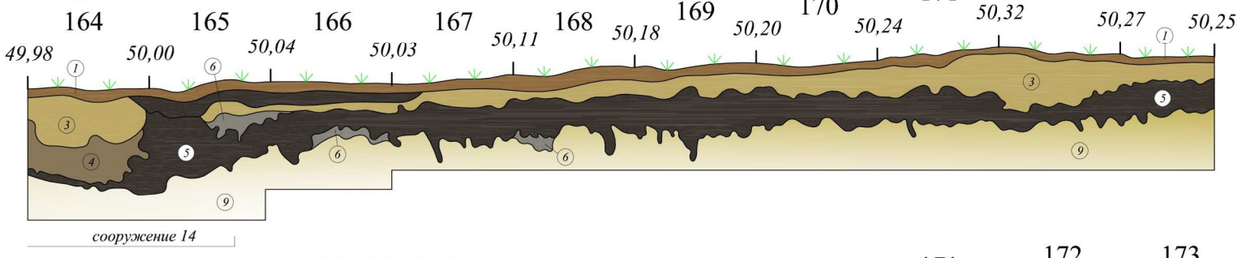

Разрез по линии **В2/164-173**



Разрез по линии **Д2/183, 182**

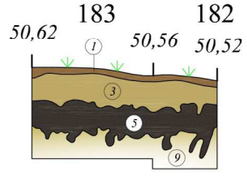

Разрез по линии **Д2/183, 182**



0 0.5 м 2.5 м

Договор на оказание услуг № 129	*Рис. 170*

«Археологические раскопки выявленного объекта археологического наследия «Могильник «Священная Кедровая Роща» в Нефтеюганском районе Ханты-Мансийского автономного округа - Югры в 2016 году»

Отв.исполн.	*Кардаш О.В.*		*13.12.2016*	*Ансамбль Священная Кедровая Роща Раскоп Р-16Ц.5*	*Стадия*	*Лист*	*Листов*
Выполнил	*Липс С.А.*		*13.12.2016*		*НО*	*1*	*1*
Топограф	*Уткин А. А.*		*13.12.2016*				
Оформил	*Родин С.О.*		*13.12.2016*	*Стратиграфические разрезы М 1:50*	*АНО "Институт археологии Севера"*		
Оформил	*Ивасько Е.А.*		*13.12.2016*				
Норм.контр.	*Гайдакова З.Г.*		*13.12.2016*				

А3

УСЛОВНЫЕ ОБОЗНАЧЕНИЯ

1		-дерн
2		- светло-серый суглинок (культурный слой)
3		– серо-коричневый суглинок (культурный слой)
4		-желто-серый суглинок (заполнение котлована сооружения)
5		-темно-серый суглинок
6		-серый суглинок
7		-коричнево-серый суглинок
8		-корни деревьев
9		-серо-желтый суглинок (материк)
10		-перемешанный серый суглинок (переотложенный слой, отвал раскопа 2015)

Договор на оказание услуг № 129

Рис. 181

«Археологические раскопки выявленного объекта археологического наследия «Могильник «Священная Кедровая Роща» в Нефтеюганском районе Ханты-Мансийского автономного округа - Югры в 2016 году»

Отв.исполн.	Липс С.А.		13.12.2016	Ансамбль Священная Кедровая Роща	Стадия	Лист	Листов
Выполнил	Липс С.А.		13.12.2016		НО	1	1
Топограф	Уткин А. А.		13.12.2016				
Оформил	Родин С.О.		13.12.2016	Условные обозначения	АНО "Институт археологии Севера"		
Оформил	Ивасько Е.А.		13.12.2016				
Норм.контр.	Гайдакова З.Г.		13.12.2016				

A2

Раскоп Р-16Ц.5. Ансамбль Священная Кедровая Роща: Святилище Сотэм-тэ-ике, могильник Священная Кедровая Роща, поселение Кинтусовское 13. Сводный план сооружений и находок. М 1:50.

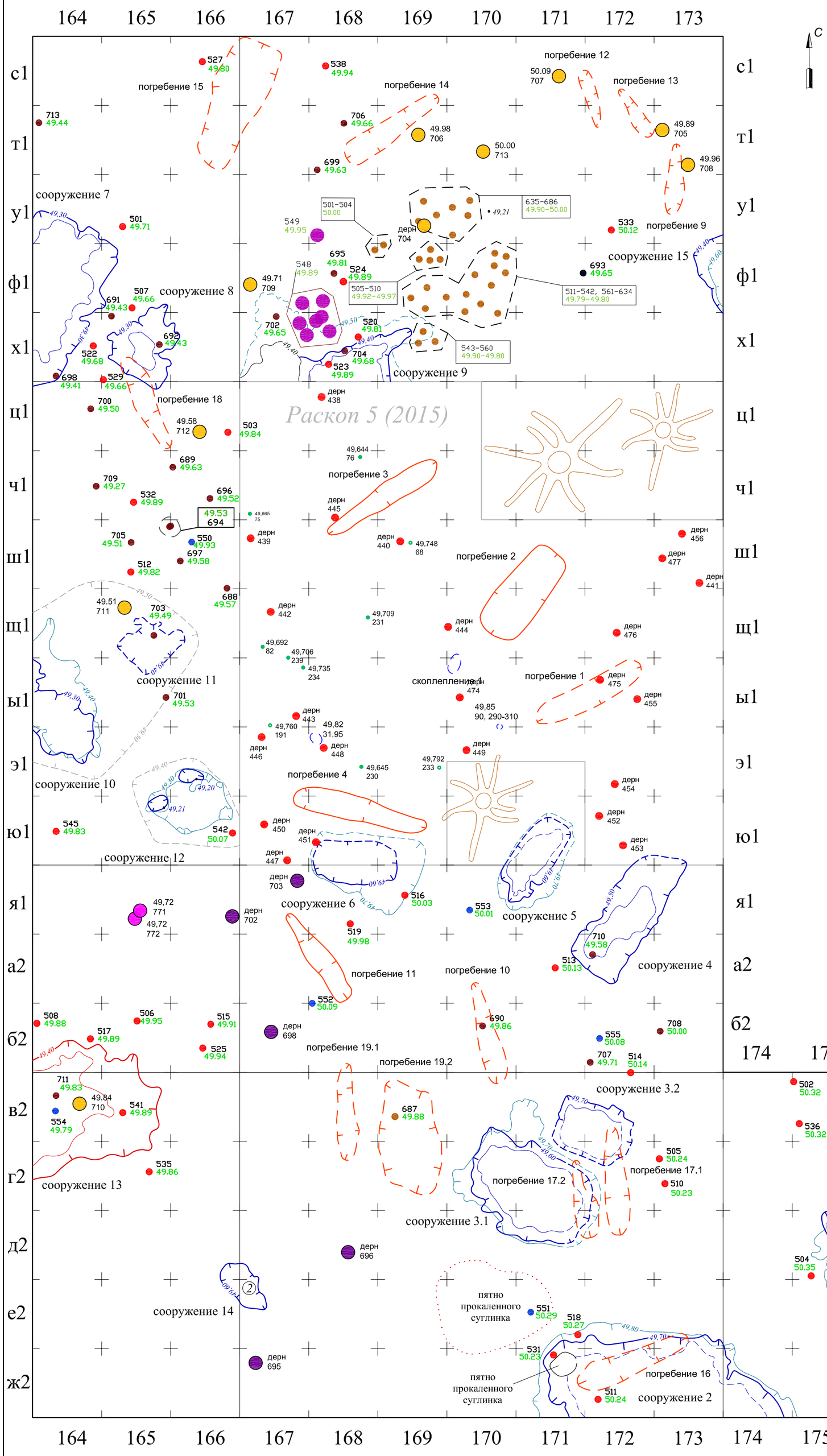

УСЛОВНЫЕ ОБОЗНАЧЕНИЯ:	
	Граница раскопа 2016 г.
	Граница раскопа 2015 г. с указанием номера раскопа
	очертания сооружений святилища Сотэм-тэ-ике
	очертания сооружений могильника Священная Кедровая Роща
	очертания сооружений поселения Кинтусовское 13
549 49.95	*Фрагменты железного котла*
550 49.93	*Изделия неизвестного назначения*
356 49.83	*Железные наконечники стрел*
687 50.07	*Фрагменты керамических сосудов, с обозначение отметки и номера по описи*
710 49.53	*Каменный инвентарь, с обозначение отметки и номера по описи*
49,645 230	*Каменный инвентарь, с обозначение отметки и номера по описи из раскопа 2015 года*
50.00 713	*- фрагменты керамических сосудов*
49,72 771	*- монеты (драхмы)*
дерн 700	*- наконечники стрел*

Договор на оказание услуг № 129

Рис. 172

«Археологические раскопки выявленного объекта археологического наследия «Могильник «Священная Кедровая Роща» в Нефтеюганском районе Ханты-Мансийского автономного округа - Югры в 2016 году»

Отв.исполн.	*Кардаш О.В.*		*13.12.2016*	*Ансамбль Священная Кедровая Роща*	*Стадия*	*Лист*	*Листов*
Выполнил	*Липс С.А.*		*13.12.2016*		*НО*	*1*	*1*
Топограф	*Уткин А. А.*		*13.12.2016*				
Оформил	*Родин С.О.*		*13.12.2016*	*Сводный план сооружений и находок. М 1:50*	*АНО "Институт археологии Севера"*		
Оформил	*Ивасько Е.А.*		*13.12.2016*				
Норм.контр.	*Гайдакова З.Г.*		*13.12.2016*				

Формат А2